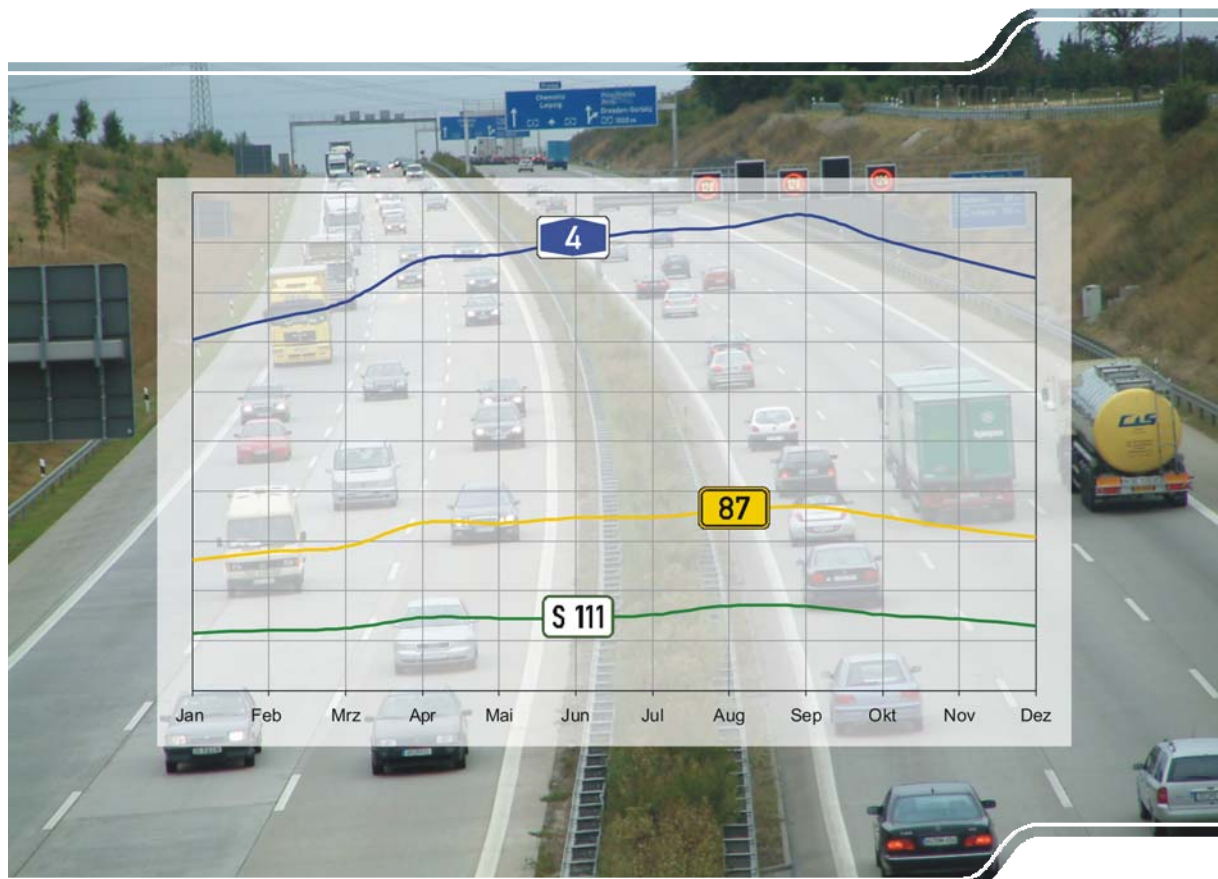


Automatische Straßenverkehrszählungen im Freistaat Sachsen

Januar - Dezember 2011



INHALTSVERZEICHNIS

1	ERGEBNISSE AUF EINEN BLICK	3
1.1	Verkehrsstärken	3
1.2	Geschwindigkeiten	3
1.3	Spitzenwerte der Verkehrsstärke	3
2	ÜBERSICHT ZU DEN DAUERZÄHLSTELLEN	4
2.1	Lage der Dauerzählstellen und Verkehrsstärken	4
2.2	Übersichtskarte	6
3	VERKEHRSTÄRKEN	7
3.1	Durchschnittliche und maximale Verkehrsstärken aller Tage (Mo-So)	7
3.2	Durchschnittliche Verkehrsstärken nach Tagesgruppen und Tag/Nacht-Werte	14
3.3	Durchschnittliche Verkehrsstärken aller Tage (Mo-So) nach Fahrzeugarten	21
4	GESCHWINDIGKEITEN	28
4.1	Geschwindigkeiten auf Bundesautobahnen (Mo-So)	28
4.2	Geschwindigkeiten auf Bundesstraßen (Mo-So)	29
4.3	Geschwindigkeiten auf Staatsstraßen (Mo-So)	31
4.4	Geschwindigkeiten an Grenzübergängen (Mo-So)	32
5	FAHRZEUGARTEN UND FAHRZEUGGRUPPEN	33
6	ABKÜRZUNGEN	33

Herausgeber: Sächsisches Staatsministerium für Wirtschaft, Arbeit und Verkehr, Abteilung Verkehr, Dresden

Redaktion: LIST Gesellschaft für Verkehrswesen und ingenieurtechnische Dienstleistungen mbH, Rochlitz

Auswertung und Herstellung: Büro für Angewandte Statistik, Aachen

1 ERGEBNISSE AUF EINEN BLICK

1.1 Verkehrsstärken

Straßenklasse	DTV (Mo-So)			DTV (Mo-Fr)		
	[Kfz/24h]	Änderung 11/10	Anteil SV am DTV	[Kfz/24h]	Änderung 11/10	Anteil SV am DTV
Bundesautobahnen ¹	41900	+ 4,1%	16,6%	44910	+ 4,5%	20,1%
Bundesstraßen (freie Strecken)	7400	+ 1,5%	9,2%	8115	+ 1,9%	11,6%
Staatsstraßen (freie Strecken)	3225	+ 1,6%	7,5%	3570	+ 1,9%	9,7%

Straße / Abschnitt	DTV (Mo-So)			DTV (Mo-Fr)		
	[Kfz/24h]	Änderung 11/10	Anteil SV Am DTV	[Kfz/24h]	Änderung 11/10	Anteil SV Am DTV
BAB A 4 (E 40) (LG Thüringen – AK Chemnitz)	36940	+ 4,5%	15,4%	39400	+ 3,9%	19,1%
BAB A 4 (E 40) (AK Chemnitz – AD Dresden-Nord)	70730	+ 4,0%	16,1%	74850	+ 4,5%	19,9%
BAB A 4 (E 40) (AD Dresden-Nord – Bundesgrenze)	30280	+ 4,3%	20,3%	32040	+ 4,4%	24,7%
BAB A 13 (E 55) (AD Dresden-Nord – LG Brandenburg)	37500	+ 2,6%	14,3%	38320	+ 4,0%	17,4%
BAB A 14 (AK Schkeuditzer Kreuz – AD Nossen)	41130	+ 5,2%	18,6%	44980	+ 5,8%	22,4%
BAB A 17 (E 55) (AD Dresden-West – Bundesgrenze)	22970	- 0,1%	25,9%	24280	+ 1,2%	28,6%
BAB A 38 (LG Sachsen-Anhalt – AD Parthenaue)	28390	+ 8,9%	16,9%	31150	+ 8,6%	20,4%
BAB A 72 (E 441) (LG Bayern – AK Chemnitz)	43650	+ 3,6%	15,5%	45740	+ 3,9%	19,3%
Grenzübergänge ohne BAB Nach Polen, 6 Zählstellen	4120	+ 6,4%	1,5%	4160	+ 5,6%	1,7%
Grenzübergänge ohne BAB Nach Tschechien, 16 Zählstellen	2790	- 0,8%	5,2%	2670	- 1,0%	7,0%

¹ DTV Werte inklusive Neubaustrecken der A 17 und A 38

1.2 Geschwindigkeiten

Geschwindigkeits-Mess-Stelle	V _{zul} an der Mess-Stelle [km/h]		V ₈₅ an der Mess-Stelle [km/h]			
	IN-Richtung	GG-Richtung	LV		SGV	
			IN-Richtung	GG-Richtung	IN-Richtung	GG-Richtung
Birkenhain (A 4) IN-Ri.: Dresden; GG-Ri.: Chemnitz	keine Begrenzung	keine Begrenzung	>160	>160	96	95
Niederrödem (A 13) IN-Ri.: Berlin; GG-Ri.: Dresden	130	130	154	156	90	96
Radefeld (A 14) IN-Ri.: Leipzig; GG-Ri.: Halle	130	130	160	158	96	92
Heinersgrün (A 72) IN-Ri.: Chemnitz; GG-Ri.: Hof	keine Begrenzung	keine Begrenzung	140	149	97	98
Markkleeberg Süd (B 2) IN-Ri.: Leipzig; GG-Ri.: Gera	100	100	117	119	87	88
Röhrsdorf (S 243) IN-Ri.: Chemnitz; GG-Ri.: Leipzig	100	100	91	89	79	76
Heidenau (B 172) IN-Ri.: Pina; GG-Ri.: Dresden	60	60	65	67	59	63

1.3 Spitzenwerte der Verkehrsstärke

Zählstelle	Q _{max} [Kfz/24h]	am...	DTV (Mo-So) [Kfz/24h]
AD Dresden-Nord (W)	137 611	Fr, 30.09.	91 412
Birkenhain (A 4)	123 357	Fr, 30.09.	83 681
Niederrödem (A 13)	62 526	Fr, 30.09.	39 237
Radefeld (A 14)	*85 661	Do, 21.04.	53 845
Heinersgrün (A 72)	61 265	Fr, 30.09.	37 280
Markkleeberg Süd (B 2)	53 470	Fr, 30.09.	39 481
Heidenau (B 172)	23 644	Fr, 28.01.	16 003
Röhrsdorf (S 243)	17 245	Fr, 1.04.	13 168

DTV Durchschnittliche tägliche Verkehrsstärke

Q_{max} höchste tägliche Verkehrsstärke

V_{zul} Zulässige Höchstgeschwindigkeit

V₈₅ Geschwindigkeit, die von 85% aller Kfz nicht überschritten wird

SV Schwerverkehr (Lkw mit/ohne Anhänger, Sattel-Kfz, Busse)

LV Leichtverkehr ohne Anhänger (Pkw, Lieferwagen, Kräder, nicht klassifizierbare Kfz)

SGV schwerer Güterverkehr (Lkw mit/ohne Anhänger, Sattel-Kfz)

* Wert geschätzt

2 ÜBERSICHT ZU DEN DAUERZÄHLSTELLEN

2.1 Lage der Dauerzählstellen und Verkehrsstärken

Nr.	Straße	Zählstelle auf Bundesautobahnen		DTV (Mo-So) [Kfz/24h]	
		Nummer	Name	Kfz	SV
1	A 14	4539-4101	RADEFELD	53845	8611
2 ²	A 14	4742-4102	BEIERSDORF	44633	7980
3	A 14	4945-4103	CHOREN	35262	7733
5 ³	A 4	4946-4105	BIRKENHAIN	83681	15428
6	A 4	5044-4106	GERSDORF	61330	10068
7	A 4	5142-4107	HOHENSTEIN	*39732	*6104
8	A 72	5242-4108	LEUKERSDORF	55255	6824
9	A 72	5637-4109	HEINERSGRÜN	37280	6551
10	A 4	4848-4120	DRESDEN-NORD (W)	91412	12324
47	A 72	5340-4113	HIRSCHFELD	39237	6474
48	A 72	5439-4114	GOSPERSGRÜN	46011	7102
49 ⁵	A 4	4754-4123	NIEDERSEIFERSDORF	18412	4709
50	A 4	4851-4116	BURKAU	34806	6474
51	A 4	4849-4117	WACHAU	42744	7595
56	A 17	4947-4118	GOMPITZ	46868	7451
58	A 4	4848-4121	AD DRESDEN-NORD (O)	56110	8338
59	A 13	4848-4119	AD DRESDEN-NORD (N)	43059	5619
60	A 38	4739-4150	LEIPZIG-SÜDWEST	25761	4464
61	A 38	4739-4151	KNAUTNAUNDORF	28429	4786
62	A 38	4740-4152	GASCHWITZ	29406	4846
65	A 38	4740-4153	KLEINSTÄDTLN	31185	5056
66	A 38	4740-4154	LIEBERTWOLKWITZ	27145	4741
74	A 14	4539-4163	LEIPZIG-NORD	51946	8298
75	A 14	4540-4162	BREITENFELD	56229	9227
76	A 14	4540-4161	SEEHAUSEN	43934	7656
77	A 14	4641-4158	ENGELSDORF	*45377	*7675
78	A 14	4641-4157	WOLFSHAIN	42726	6950
79	A 14	4641-4156	BEUCHA	47822	8694
101 ⁶	A 17	5048-4125	SOBRIGAU	33868	5866
102 ⁶	A 72	5142-4126	NIEDERFROHNA	12008	1460
103 ⁴	A 13	4748-4124	NIEDERRÖDERN	36685	5393

² Zählstelle ersetzt Zählstelle Ammelshain ab Juli 2011

³ Zählstelle ersetzt Zählstelle Rothschönberg ab Juli 2011

⁴ Zählstelle ersetzt Zählstelle Schönfeld (4648-4111) ab Juli 2011

⁵ Zählstelle ersetzt Königshainer Berge (4755-4115) ab September 2011

⁶ Zählstelle neu ab Juli 2011

Nr.	Straße	Zählstelle auf Bundesstraßen		DTV (Mo-So) [Kfz/24h]	
		Nummer	Name	Kfz	SV
11	B 92	5639-4201	ADORF	8138	658
12	B 174	5344-4202	MARIENBERG	5906	1028
13	B 175	4942-4203	ROCHLITZ	3673	283
14	B 170	5148-4294	DIPPOLDISWALDE	8463	341
15	B 87	4443-4205	TORGAU	8980	1217
16	B 169	4844-4206	DÖBELN	11141	1436
17	B 6	4846-4207	MEISSEN	9457	727
18	B 97	4551-4208	HOYERSWERDA	9678	643
19	B 115	4755-4209	GÖRLITZ	*8051	*424
20	B 173	5242-4210	MITTELBACHER BERG	3606	251
21	B 2	4740-4235	MARKKLEEBERG SÜD	39481	3214
23	B 6	4851-4212	BISCHOFSWERDA	8907	416
24	B 6	4853-4213	KUBSCHÜTZ	9487	1170
26	B 101	5145-4215	FREIBERG	16187	953
27	B 101	5442-4216	AUE	16610	897
28	B 172	5049-4217	HEIDENAU	16003	661
39	B 170	5048-4218	POSSENDORFER BERG	13786	587
46	B 95	5544-4224	HAMMERUNTERWIESENTHAL	3121	182
52	B 107	4842-4225	GROSSBOTHEN	5466	315
54	B 173	5241-4227	MÜLSEN ST. JACOB	5167	368
68	B 6	4641-4229	GERICHSHAIN	13064	866
70	B 173	4947-4231	GRUMBACH	9067	705
71	B 173	5538-4233	GROSSZÖBERN	1697	90
72	B 169	5044-4230	HAINICHEN	4248	472
73	B 173	5340-4232	LICHTENTANNE	7917	618
96 ¹	B 171	5345-4296	ZÖBLITZ	3111	176
97 ¹	B 172	5050-4297	KÖNIGSTEIN	7963	271
98 ¹	B 173	5143-4298	CHEMNITZ-HILBERSDORF	14133	501
104 ⁷	B 169	5441-4267	HUNDSHÜBEL (OU)	3243	195

¹ Neue Zählstelle ab Juli 2010

⁷ Zählstelle ersetzt Zählstelle Hundshübel (5441-4226) ab August 2011

Nr.	Straße	Zählstelle auf Staatsstraßen		DTV (Mo-So) [Kfz/24h]	
		Nummer	Name	Kfz	SV
25	S 243	5143-4214	RÖHRSDORF	13168	720
29	S 242	5042-4251	HARTMANNSDORF	6186	322
30 ²	S 302	5539-4266	SCHÖNECK	2835	126
31	S 309	5638-4253	TIEFENBRUNN	1937	50
32	S 100	4852-4254	PRISCHWITZ	3976	434
33	S 165	5051-4255	KIRNITZSCHTAL	1833	98
34	S 95	4651-4261	WITTICHENAU 2	3669	432
35	S 87	4745-4257	RIESA	3650	104
36	S 36	4843-4258	MINKWITZ	5100	348
37	S 38	4741-4262	GROSSPÖSNA	10237	403
38	S 24	4543-4260	SITZENRODA	3154	265
64	S 177	5049-4264	SACHSENBRÜCKE	13082	755

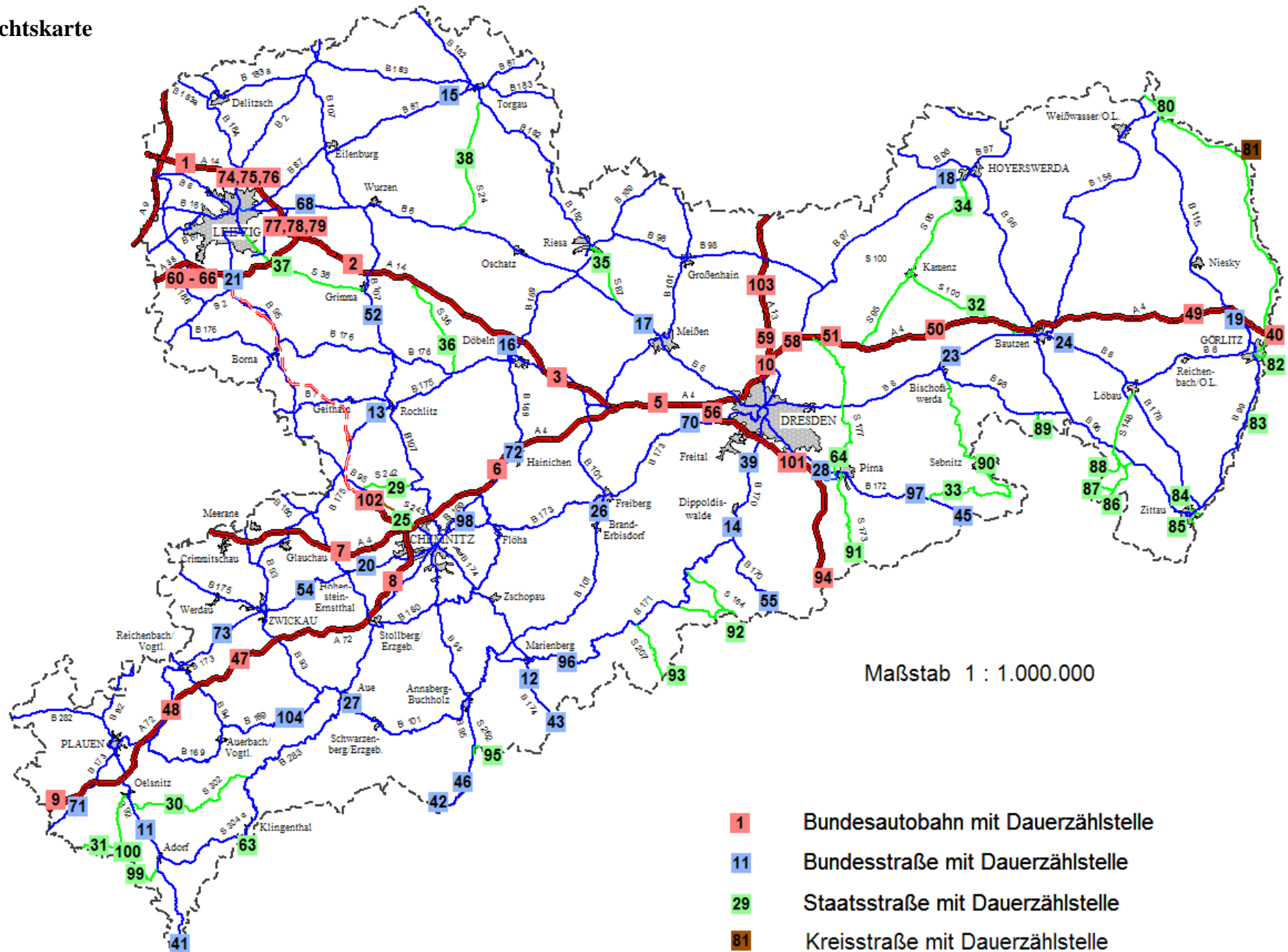
¹ Neue Zählstelle ab Januar 2011

² Zählstelle ersetzt Zählstelle Arnoldsgrün ab April 2011

³ Neue Zählstelle ab Juli 2011

Nr.	Straße	Zählstelle an Grenzübergängen		DTV (Mo-So) [Kfz/24h]	
		Nummer	Name	Kfz	SV
40	A 4	4856-4112	LUDWIGSDORF (GÜG)	13227	4093
41	B 92	5839-4219	SCHÖNBERG (GÜG)	2023	277
42	B 95	5543-4220	OBERWIESENTHAL (GÜG)	1707	46
43	B 174	5445-4221	REITZENHAIN (GÜG)	4823	882
45	B 172	5151-4223	SCHMILKA (GÜG)	2446	18
55	B 170	5248-4228	ALTENBERG (GÜG)	1711	34
63	S 304	5640-4263	KLINGENTHAL	4518	22
80	S 127	4454-4280	BAD MUSKAU	6878	58
81	K 841	4555-4281	PODROSCHE	637	24
82	S 125	4856-4282	GÖRLITZ-STADTBRÜCKE	6715	93
83	S 128	4955-4283	HAGENWERDER	1636	40
84	S 146	5155-4284	ZITTAU-CHOPINSTRASSE	2127	27
85	S 132	5154-4285	ZITTAU-FRIEDENSSTR.	6731	122
86	S 141	5053-4286	SEIFHENNERSD./WARNSD.	3697	83
87	S 139	5053-4287	SEIFHENNERSDORF/RUMB.	1375	39
88	S 148	5053-4288	NEUGERSDORF/RUMBURG	2137	746
89	S 116	4952-4289	SOHLAND	4011	8
90	S 154	5051-4290	SEBNITZ	3633	20
91	S 173	5149-4291	BAHRATAL	3806	48
92	S 184	5248-4292	NEUREHEFELD	*1077	*6
93	S 207	5346-4293	DEUTSCHEINSIEDEL GÜG	1699	12
94	A 17	5149-4122	BREITENAU-SCHÖNWALD (GÜG)	10235	4541
95	S 262	5544-4295	BÄRENSTEIN	3326	36
99 ¹	S 306	5739-4299	BAD ELSTER/BÄRENLOH GÜG	427	1
100 ³	S 308	5639-4265	EBMATH / HRANICE GÜG	2613	22

2.2 Übersichtskarte



3 VERKEHRSTÄRKEN

3.1 Durchschnittliche und maximale Verkehrsstärken aller Tage (Mo-So)

Nr.	Straße	Zählstelle auf Bundesautobahn		FS	IN-Richtung GG-Richtung Querschnitt	GT GT	Mittelwert				Tagesspitzenwert			Stundenspitzenwert				
		Nummer	Name				DTV-Kfz [Kfz/24h]	11/10 [%]	DTV-SV [Kfz/24h]	Ant. SV [%]	11/10 [%]	Q _{max} [Kfz/24h]	Tag	Datum	q _{max} [Kfz/h]	Tag	Datum	Stunde
1	A 14	4539-4101	RADEFELD	3	Leipzig	239	27046		4330	16,0		45529	FR	30. Sep	3586	FR	30. Sep	15-16
				3	Halle	239	26799		4281	16,0		*41535	*DO	*21. Apr	*3357	*DO	*21. Apr	*16-17
				6	Querschnitt	239	53845	5,5	8611	16,0	-0,7	*85661	*DO	*21. Apr	6602	FR	30. Sep	15-16
2	A 14	4742-4102	BEIERSDORF	2	Dresden	162	22415		4041	18,0		*37588	*DO	*21. Apr	*3200	*DO	*21. Apr	*16-17
				2	Leipzig	162	22218		3939	17,7		35177	FR	30. Sep	2941	FR	16. Sep	16-17
				4	Querschnitt	162	44633	4,1	7980	17,9	8,4	*70680	*DO	*21. Apr	*5396	*DO	*21. Apr	*16-17
3	A 14	4945-4103	CHOREN	2	Dresden	217	17891		3936	22,0		*28159	*DO	*21. Apr	2242	FR	11. Mär	16-17
				2	Leipzig	217	17371		3797	21,9		30135	FR	30. Sep	2603	FR	30. Sep	18-19
				4	Querschnitt	217	35262	5,7	7733	21,9	9,6	*53515	*DO	*21. Apr	4144	FR	30. Sep	14-15
5	A 4	4946-4105	BIRKENHAIN	3	Dresden	278	41853		7781	18,6		74121	DO	21. Apr	5285	FR	22. Apr	10-11
				3	Chemnitz	278	41828		7647	18,3		70612	FR	30. Sep	5296	MO	25. Apr	12-13
				6	Querschnitt	278	83681	4,8	15428	18,4	8,2	123357	FR	30. Sep	9457	FR	22. Apr	10-11
6	A 4	5044-4106	GERSDORF	3	Dresden	283	30578		5059	16,5		59302	DO	21. Apr	4678	FR	22. Apr	11-12
				3	Chemnitz	284	30752		5009	16,3		54025	FR	30. Sep	4593	MO	25. Apr	15-16
				6	Querschnitt	283	61330	3,9	10068	16,4	5,4	95485	DO	21. Apr	7563	FR	22. Apr	10-11
7	A 4	5142-4107	HOHENSTEIN	2	Chemnitz	0	20900		3211	15,4		*33467	*MI	* 1. Jun	*2610	*FR	*22. Apr	*14-15
				2	Gera	0	18832		2893	15,4		*29661	*DI	*26. Apr	*2270	*FR	*30. Sep	*14-15
				4	Querschnitt	0	39732	4,5	6104	15,4	7,8	*57341	*FR	*30. Sep	*4394	*FR	*30. Sep	*14-15
8	A 72	5242-4108	LEUKERSDORF	2	Chemnitz	242	27631		3440	12,4		*54976	*DO	*21. Apr	*3996	*FR	*22. Apr	*17-18
				2	Zwickau	242	27624		3384	12,3		*46148	*MO	*25. Apr	*3559	*MO	*25. Apr	*17-18
				4	Querschnitt	242	55255	3,8	6824	12,4	4,1	*88717	*DO	*21. Apr	6486	FR	30. Sep	14-15
9	A 72	5637-4109	HEINERSGRÜN	2	Plauen	167	18643		3261	17,5		*38908	*DO	*21. Apr	*3597	*FR	*22. Apr	*14-15
				2	Hof	167	18637		3290	17,7		*37794	*MO	*25. Apr	*3172	*MO	*25. Apr	*18-19
				4	Querschnitt	167	37280	3,4	6551	17,6	7,9	61265	FR	30. Sep	4690	MO	3. Okt	16-17
10	A 4	4848-4120	AD DRESDEN – NORD (W)	4	AD Dresden-Nord	364	46238		6280	13,6		78321	DO	21. Apr	5817	FR	20. Mai	15-16
				4	Chemnitz	233	45174		6044	13,4		66142	DI	26. Apr	*5316	*MO	*28. Nov	* 6- 7
				8	Querschnitt	233	91412	2,4	12324	13,5	6,9	*137611	*FR	*30. Sep	*9896	*FR	* 1. Jul	*16-17
47	A 72	5340-4113	HIRSCHFELD	2	Zwickau	220	19601		3248	16,6		*40242	*DO	*21. Apr	*3438	*FR	*22. Apr	*17-18
				2	Plauen	220	19636		3226	16,4		37705	FR	28. Okt	3063	FR	28. Okt	17-18
				4	Querschnitt	220	39237	3,0	6474	16,5	6,3	62526	FR	30. Sep	5134	MO	3. Okt	17-18
48	A 72	5439-4114	GOSPERSGRÜN	2	Zwickau	230	23039		3560	15,5		*48119	*DO	*21. Apr	*4010	*FR	*22. Apr	*14-15
				2	Plauen	238	22972		3542	15,4		*43415	*MO	*25. Apr	*3523	*MO	*25. Apr	*17-18
				4	Querschnitt	229	46011	2,9	7102	15,4	5,0	*74513	*DO	*21. Apr	*5397	*DO	*21. Apr	*16-17
49	A 4	4754-4123	NIEDERSEIFERSDORF	2	Görlitz	120	9748		2468	25,3		22772	DO	22. Dez	1441	FR	28. Okt	20-21
				2	Bautzen	119	8664		2241	25,9		15594	DI	4. Okt	1202	MO	3. Okt	19-20
				4	Querschnitt	119	18412	-	4709	25,6	-	29120	DO	22. Dez	*1766	*SA	*10. Sep	*10-11
50	A 4	4851-4116	BURKAU	2	Bautzen	299	17685		3291	18,6		37431	DO	21. Apr	2701	FR	22. Apr	10-11
				2	Dresden	299	17121		3183	18,6		30660	DI	26. Apr	2500	MO	25. Apr	13-14
				4	Querschnitt	299	34806	4,2	6474	18,6	8,9	54322	DO	21. Apr	3840	FR	22. Apr	10-11
51	A 4	4849-4117	WACHAU	2	Görlitz	315	21620		3879	17,9		42644	DO	21. Apr	2989	FR	22. Apr	10-11
				2	Dresden	315	21124		3716	17,6		35796	DI	26. Apr	2783	MO	25. Apr	13-14
				4	Querschnitt	315	42744	4,2	7595	17,8	9,2	64092	DO	21. Apr	4460	DO	21. Apr	15-16
56	A 17	4947-4118	GOMPITZ	2	E55 (PRAG)	284	24318		3727	15,3		*36464	*DI	*26. Apr	*3430	*DI	*26. Apr	* 7- 8
				2	BAB A 4	280	22550		3724	16,5		*34695	*MI	* 1. Jun	*3105	*MI	* 1. Jun	*16-17
				4	Querschnitt	280	46868	-0,1	7451	15,9	6,8	67764	FR	30. Sep	5719	FR	14. Okt	15-16
58	A 4	4848-4121	AD DRESDEN – NORD (O)	2	Görlitz	364	28361		4307	15,2		51004	DO	21. Apr	3494	FR	20. Mai	15-16
				2	AD Dresden-Nord	364	27749		4031	14,5		43577	DI	26. Apr	3283	DI	4. Okt	7- 8
				4	Querschnitt	364	56110	3,8	8338	14,9	8,6	80829	DO	21. Apr	5738	MI	1. Jun	16-17

Nr.	Straße	Zählstelle auf Bundesautobahn		FS	IN-Richtung GG-Richtung Querschnitt	GT GT GT	Mittelwert				Tagesspitzenwert			Stundenspitzenwert				
		Nummer	Name				DTV-Kfz [Kfz/24h]	11/10 [%]	DTV-SV [Kfz/24h]	Ant. SV [%]	11/10 [%]	Q _{max} [Kfz/24h]	Tag	Datum	Q _{max} [Kfz/h]	Tag	Datum	Stunde
59	A 13	4848-4119	AD DRESDEN – NORD (N)	2	Berlin (N)	364	21651		2770	12,8		33352	FR	10. Jun	2800	MI	1. Jun	16-17
					AD Dresden-Nord	232	21408		2849	13,3		*31391	*FR	*30. Sep	2537	FR	1. Jul	16-17
					Querschnitt	232	43059	1,0	5619	13,0	3,3	*63363	*FR	*30. Sep	4996	MI	1. Jun	16-17
60	A 38	4739-4150	LEIZPZIG-SÜDWEST	2	Dresden	168	12919		2266	17,5		21826	FR	10. Jun	1858	FR	28. Okt	17-18
					Göttingen	227	12842		2198	17,1		*19347	*MO	*22. Aug	*1754	*MO	*22. Aug	* 7- 8
					Querschnitt	155	25761	10,3	4464	17,3	13,1	*39542	*FR	*30. Sep	*3427	*FR	*30. Sep	*16-17
61	A 38	4739-4151	KNAUTNAUNDORF	2	Dresden	322	14202		2435	17,1		*23902	*DO	*21. Apr	*1960	*DO	*21. Apr	*16-17
					Göttingen	115	14227		2351	16,5		22541	DI	1. Nov	*2014	*MO	*22. Aug	* 7- 8
					Querschnitt	97	28429	8,1	4786	16,8	11,2	*43098	*FR	*30. Sep	*3649	*FR	*30. Sep	*15-16
62	A 38	4740-4152	GASCHWITZ	2	Dresden	97	14339		2408	16,8		*23641	*DO	*21. Apr	*1956	*DO	*21. Apr	*16-17
					Göttingen	293	15067		2438	16,2		23162	DI	1. Nov	1876	DI	1. Nov	16-17
					Querschnitt	83	29406	7,4	4846	16,5	11,4	*44157	*FR	*30. Sep	*3665	*FR	*30. Sep	*15-16
65	A 38	4740-4153	KLEINSTÄDTLN	2	Dresden	197	15690		2566	16,4		*26658	*MI	* 1. Jun	*2286	*MI	* 1. Jun	*16-17
					Göttingen	135	15495		2490	16,1		*22708	*DI	* 4. Okt	*2112	*MO	*22. Aug	* 7- 8
					Querschnitt	120	31185	9,9	5056	16,2	13,1	*47330	*FR	*30. Sep	*4064	*FR	*10. Jun	*15-16
66	A 38	4740-4154	LIEBERTWOLKWITZ	2	Dresden	97	13711		2403	17,5		23605	FR	28. Okt	*1806	*FR	*30. Sep	*15-16
					Göttingen	137	13434		2338	17,4		20071	DI	1. Nov	1936	FR	30. Sep	16-17
					Querschnitt	95	27145	9,4	4741	17,5	14,8	*41937	*FR	*30. Sep	*3637	*FR	*30. Sep	*15-16
74	A 14	4539-4163	LEIPZIG-NORD	3	Dresden	66	25369		4174	16,5		*42638	*FR	*30. Sep	*3358	*FR	*30. Sep	*15-16
					Halle	51	26577		4124	15,5		*35815	*MO	*10. Okt	3076	MO	11. Apr	7- 8
					Querschnitt	32	51946	1,7	8298	16,0	2,4	*77877	*FR	*30. Sep	*6180	*FR	*30. Sep	*15-16
75	A 14	4540-4162	BREITENFELD	3	Dresden	124	28998		4659	16,1		*51393	*FR	*30. Sep	*4089	*FR	*30. Sep	*15-16
					Halle	103	27231		4568	16,8		*37331	*DI	* 4. Okt	3336	MO	7. Nov	7- 8
					Querschnitt	82	56229	5,3	9227	16,4	5,1	*87849	*FR	*30. Sep	*7020	*FR	*30. Sep	*15-16
76	A 14	4540-4161	SEEHAUSEN	3	Dresden	15	22684		3813	16,8		*38186	*FR	*30. Sep	*3244	*FR	*30. Sep	*15-16
					Halle	74	21250		3843	18,1		*29286	*DI	*15. Nov	2665	MO	26. Sep	7- 8
					Querschnitt	12	43934	0,9	7656	17,4	4,4	*64739	*FR	*30. Sep	*5374	*FR	*30. Sep	*15-16
77	A 14	4641-4158	ENGELSDORF	2	Dresden	0	23104		3946	17,1		*37258	*FR	*30. Sep	*3624	*FR	*30. Sep	*15-16
					Halle	0	22273		3729	16,7		*34814	*DO	*21. Apr	*3224	*DO	*21. Apr	* 7- 8
					Querschnitt	0	45377	4,8	7675	16,9	9,5	*71393	*DO	*21. Apr	*5619	*DO	*21. Apr	*16-17
78	A 14	4641-4157	WOLFSHAIN	2	Dresden	68	22230		3740	16,8		*36094	*FR	*30. Sep	*3511	*FR	*30. Sep	*15-16
					Halle	121	20496		3210	15,7		*31960	*DO	*21. Apr	*2960	*DO	*21. Apr	* 7- 8
					Querschnitt	51	42726	2,7	6950	16,3	7,0	*67416	*DO	*21. Apr	*5331	*DO	*21. Apr	*16-17
79	A 14	4641-4156	BEUCHA	2	Dresden	44	24362		4502	18,5		*40727	*FR	*30. Sep	*3961	*FR	*30. Sep	*15-16
					Halle	80	23460		4192	17,9		*35982	*DO	*21. Apr	*3368	*MO	*18. Jul	* 7- 8
					Querschnitt	32	47822	4,5	8694	18,2	10,8	*74215	*DO	*21. Apr	*5956	*FR	*30. Sep	*15-16
101	A 17	5048-4125	SOBRIGAU	2	Dresden	133	16892		2914	17,3		25589	FR	30. Sep	2353	SO	2. Okt	10-11
					Prag	133	16976		2952	17,4		23298	DI	4. Okt	2395	MO	3. Okt	17-18
					Querschnitt	133	33868	-	5866	17,3	-	45815	FR	30. Sep	3548	DO	8. Sep	16-17
102	A 72	5142-4126	NIEDERFROHNA	2	Leipzig	131	5983		731	12,2		8601	FR	30. Sep	708	FR	30. Sep	17-18
					Hof	131	6025		729	12,1		8267	FR	30. Sep	780	DO	22. Dez	16-17
					Querschnitt	131	12008	-	1460	12,2	-	16868	FR	30. Sep	1391	FR	30. Sep	16-17
103	A 13	4748-4124	NIEDERRÖDERN	2	Berlin	171	18203		2716	14,9		25149	FR	30. Sep	2254	FR	1. Jul	16-17
					Dresden	171	18482		2677	14,5		27142	FR	12. Aug	2419	SA	6. Aug	10-11
					Querschnitt	171	36685	-	5393	14,7	-	52159	FR	30. Sep	4123	FR	1. Jul	16-17

Nr.	Straße	Zählstelle auf Bundesstraße		FS	IN-Richtung GG-Richtung Querschnitt	GT GT GT	Mittelwert					Tagesspitzenwert			Stundenspitzenwert			
		Nummer	Name				DTV-Kfz [Kfz/24h]	11/10 [%]	DTV-SV [Kfz/24h]	Ant. SV [%]	11/10 [%]	Q _{max} [Kfz/24h]	Tag	Datum	Q _{max} [Kfz/h]	Tag	Datum	Stunde
11	B 92	5639-4201	ADORF	1	Oelsnitz	365	4052		330	8,1		5269	DI	1. Nov	664	MO	31. Okt	16-17
				1	Adorf	355	4086		328	8,0		*5805	*FR	* 2. Dez	554	SO	2. Okt	11-12
				2	Querschnitt	355	8138	-2,1	658	8,1	-1,5	10483	FR	30. Sep	889	SO	2. Okt	13-14
12	B 174	5344-4202	MARIENBERG	1	Marienberg	361	2920		498	17,1		4306	MO	3. Okt	541	MO	31. Okt	15-16
				1	BG Tschechien	361	2986		530	17,7		4294	FR	28. Okt	804	MI	28. Dez	17-18
				2	Querschnitt	361	5906	-3,7	1028	17,4	17,0	7974	FR	28. Okt	986	MI	28. Dez	17-18
13	B 175	4942-4203	ROCHLITZ	1	Rochlitz	365	1879		152	8,1		2555	FR	1. Apr	317	SA	28. Mai	15-16
				1	Waldenburg	365	1794		131	7,3		2671	DO	21. Apr	260	MO	11. Apr	7- 8
				2	Querschnitt	365	3673	-7,3	283	7,7	-17,0	5190	DO	21. Apr	465	FR	1. Apr	15-16
14	B 170	5148-4294	DIPPOLDISWALDE	1	Dippoldiswalde	365	4297		168	3,9		5479	SA	29. Jan	955	SO	30. Jan	16-17
				1	Altenberg	365	4166		173	4,2		5334	FR	28. Okt	901	SO	30. Jan	10-11
				2	Querschnitt	365	8463	-2,1	341	4,0	-2,0	10571	SA	29. Jan	1156	SO	30. Jan	15-16
15	B 87	4443-4205	TORGAU	1	Torgau	364	4477		608	13,6		7151	FR	10. Jun	631	FR	10. Jun	17-18
				2	Eilenburg	364	4503		609	13,5		6234	DI	14. Jun	498	MO	25. Apr	17-18
				3	Querschnitt	364	8980	1,5	1217	13,6	-4,6	12797	FR	30. Sep	1028	FR	10. Jun	16-17
16	B 169	4844-4206	DÖBELN	1	Riesa	365	5570		728	13,1		8433	FR	10. Jun	694	FR	10. Jun	18-19
				1	Döbeln	365	5571		708	12,7		8152	FR	28. Okt	869	FR	28. Okt	15-16
				2	Querschnitt	365	11141	-2,5	1436	12,9	-4,9	15846	MI	1. Jun	1514	FR	28. Okt	15-16
17	B 6	4846-4207	MEISSEN	1	Oschatz	361	4734		372	7,9		6168	DO	10. Nov	646	MI	9. Nov	16-17
				1	Meißen	361	4723		355	7,5		6291	FR	10. Jun	630	MI	23. Mär	6- 7
				2	Querschnitt	361	9457	-0,2	727	7,7	-1,2	12108	FR	10. Jun	1030	FR	28. Okt	15-16
18	B 97	4551-4208	HOYERSWERDA	1	Hoyerswerda	365	4830		322	6,7		6992	DO	21. Apr	585	FR	21. Okt	16-17
				1	Bernsdorf	365	4848		321	6,6		6465	FR	30. Sep	564	DI	1. Nov	15-16
				2	Querschnitt	365	9678	-0,1	643	6,6	4,0	13441	DO	21. Apr	1106	MI	1. Jun	16-17
19	B 115	4755-4209	GÖRLITZ	1	Niesky	0	3842		192	5,0		*5143	*DO	*21. Apr	*491	*MI	* 1. Jun	*16-17
				1	Görlitz	0	4209		232	5,5		*5678	*FR	*30. Sep	*440	*DI	* 4. Okt	* 7- 8
				2	Querschnitt	0	8051	0,3	424	5,3	2,9	*10593	*FR	*30. Sep	*891	*DO	*21. Apr	*16-17
20	B 173	5242-4210	MITTELBACHER BERG	1	Chemnitz	339	1880		128	6,8		3157	FR	16. Dez	370	SO	17. Jul	16-17
				1	Oberlungwitz	337	1726		123	7,1		3208	MI	13. Apr	396	MO	11. Apr	16-17
				2	Querschnitt	337	3606	-17,8	251	7,0	-4,6	6245	MO	11. Apr	627	MO	11. Apr	16-17
21	B 2	4740-4235	MARKKLEEBERG SÜD	2	Leipzig	350	19795		1614	8,2		*26251	*MI	* 1. Jun	2836	MO	4. Apr	7- 8
				2	Gera	350	19686		1600	8,1		28092	FR	17. Jun	*2862	*MI	* 1. Jun	*16-17
				4	Querschnitt	350	39481	4,0	3214	8,1	0,4	53470	FR	30. Sep	*4545	*MI	* 1. Jun	*16-17
23	B 6	4851-4212	BISCHOWSWERDA	1	Bautzen	365	4492		217	4,8		7574	FR	26. Aug	834	FR	26. Aug	16-17
				1	Bischofswerda	365	4415		199	4,5		6560	DI	13. Sep	833	DI	13. Sep	6- 7
				2	Querschnitt	365	8907	0,9	416	4,7	-10,9	13167	FR	30. Sep	1209	FR	30. Sep	15-16
24	B 6	4853-4213	KUBSCHÜTZ	1	Löbau	328	4887		596	12,2		7326	FR	30. Sep	620	DO	21. Apr	16-17
				1	Bautzen	328	4600		574	12,5		5955	DI	1. Nov	561	MO	6. Jun	6- 7
				2	Querschnitt	328	9487	-2,4	1170	12,3	-3,2	12802	FR	30. Sep	1042	MI	1. Jun	16-17
26	B 101	5145-4215	FREIBERG	1	Freiberg	361	8185		472	5,8		10568	MO	1. Aug	872	SA	23. Apr	9-10
				1	Brand-Erbisdorf	361	8002		481	6,0		10804	DO	21. Apr	899	FR	22. Jul	15-16
				2	Querschnitt	361	16187	6,8	953	5,9	7,1	21204	DO	21. Apr	1666	MO	1. Aug	16-17
27	B 101	5442-4216	AUE	2	Lauter/Sa.	365	8751		486	5,6		11384	MI	1. Jun	1049	DI	11. Okt	7- 8
				1	Aue	365	7859		411	5,2		11013	DO	21. Apr	992	SA	10. Dez	14-15
				3	Querschnitt	365	16610	-2,0	897	5,4	-0,9	22022	MI	1. Jun	1770	DO	21. Apr	16-17

Nr.	Straße	Zählstelle auf Bundesstraße		FS	IN-Richtung GG-Richtung Querschnitt	GT GT GT	Mittelwert					Tagesspitzenwert			Stundenspitzenwert			
		Nummer	Name				DTV-Kfz [Kfz/24h]	11/10 [%]	DTV-SV [Kfz/24h]	Ant. SV [%]	11/10 [%]	Q _{max} [Kfz/24h]	Tag	Datum	Q _{max} [Kfz/h]	Tag	Datum	Stunde
28	B 172	5049-4217	HEIDENAU	1	Pirna	365	7888		336	4,3		12817	FR	1. Jul	1142	MO	17. Jan	16-17
					Dresden	365	8115		325	4,0		11704	MO	17. Jan	963	MO	17. Jan	16-17
					Querschnitt	365	16003	7,8	661	4,1	8,2	23644	FR	28. Jan	2105	MO	17. Jan	16-17
39	B 170	5048-4218	POSSENDORFER BERG	1	Dresden	364	6960		292	4,2		8956	DO	18. Aug	985	SO	30. Jan	16-17
					Dippoldiswalde	364	6826		295	4,3		9199	FR	26. Aug	909	SO	30. Jan	10-11
					Querschnitt	364	13786	2,8	587	4,3	4,3	18117	FR	26. Aug	1609	DO	18. Aug	16-17
46	B 95	5544-4224	HAMMER- UNTERWIESENTHAL	1	Annaberg-Buchh.	354	1585		92	5,8		3416	MO	3. Okt	534	MO	3. Okt	15-16
					Oberwiesenthal	353	1536		90	5,9		3245	SO	2. Okt	481	MO	3. Okt	11-12
					Querschnitt	353	3121	3,9	182	5,8	4,6	6471	MO	3. Okt	842	SO	2. Okt	14-15
52	B 107	4842-4225	GROSSBOTHEN	1	Grimma	1	2773		156	5,6		*3838	*DO	*21. Apr	*368	*DI	*4. Okt	*7-8
					Rochlitz	218	2693		159	5,9		*3812	*DI	*4. Okt	400	DO	21. Apr	16-17
					Querschnitt	1	5466	0,1	315	5,8	-2,5	*7643	*FR	*30. Sep	*674	*DO	*21. Apr	*16-17
54	B 173	5241-4227	MÜLSEN ST. JACOB	1	Lichtenstein/Sa.	365	2580		187	7,2		4282	FR	16. Dez	585	FR	16. Dez	16-17
					Zwickau	365	2587		181	7,0		3620	SO	17. Jul	752	SO	17. Jul	15-16
					Querschnitt	365	5167	2,4	368	7,1	0,5	7781	FR	15. Jul	847	SO	17. Jul	15-16
68	B 6	4641-4229	GERICHSHAIN	1	Borsdorf	365	6326		393	6,2		8575	FR	10. Jun	823	FR	6. Mai	15-16
					Machern	365	6738		473	7,0		9223	FR	22. Jul	860	MI	9. Feb	7-8
					Querschnitt	365	13064	1,7	866	6,6	6,3	17447	FR	22. Jul	1427	FR	22. Jul	15-16
70	B 173	4947-4231	GRUMBACH	1	Kesselsdorf	364	4565		355	7,8		7460	FR	30. Sep	673	FR	10. Jun	16-17
					Herzogswalde	364	4502		350	7,8		9178	MO	15. Aug	841	MO	15. Aug	8-9
					Querschnitt	364	9067	-6,0	705	7,8	-2,4	14536	MO	15. Aug	1264	MO	15. Aug	8-9
71	B 173	5538-4233	GROSSZÖBERN	1	Pirk	365	897		48	5,4		4476	SA	8. Okt	769	FR	28. Okt	17-18
					LG Bayern	365	800		42	5,3		1907	DI	1. Nov	461	DI	1. Nov	17-18
					Querschnitt	365	1697	58,2	90	5,3	11,1	5231	SA	8. Okt	838	FR	28. Okt	17-18
72	B 169	5044-4230	HAINICHEN	1	Hainichen	362	2163		230	10,6		3700	FR	30. Sep	597	FR	30. Sep	16-17
					Frankenberg	364	2085		242	11,6		3298	MO	15. Aug	781	SA	26. Feb	12-13
					Querschnitt	362	4248	-4,7	472	11,1	-13,2	6265	FR	10. Jun	909	SA	26. Feb	12-13
73	B 173	5340-4232	LICHTENTANNE	1	Zwickau	365	3995		315	7,9		5601	MO	24. Okt	554	FR	16. Dez	15-16
					Schönfels	365	3922		303	7,7		5335	DO	19. Mai	500	DI	1. Nov	16-17
					Querschnitt	365	7917	-3,3	618	7,8	-0,3	10588	FR	13. Mai	1012	FR	16. Dez	15-16
96	B 171	5345-4296	ZÖBLITZ	1	Marienberg	365	1565		90	5,8		3047	DO	21. Apr	287	SA	10. Dez	17-18
					Oberhau	360	1546		86	5,6		3262	DO	21. Apr	302	FR	15. Apr	15-16
					Querschnitt	360	3111	-39,8	176	5,7	-43,9	6309	DO	21. Apr	545	MO	14. Mär	15-16
97	B 172	5050-4297	KÖNIGSTEIN	1	Dresden	365	3969		136	3,4		6906	MO	3. Okt	782	MO	31. Okt	16-17
					BG Tschechien	365	3994		135	3,4		6535	SO	2. Okt	925	SA	2. Jul	10-11
					Querschnitt	365	7963	4,9	271	3,4	5,4	13221	SO	2. Okt	1300	MO	3. Okt	10-11
98	B 173	5143-4298	CHEMNITZ-HILBERSDORF	1	Freiberg	341	7021		244	3,5		10029	FR	30. Sep	1016	FR	30. Sep	18-19
					Chemnitz	341	7112		257	3,6		9639	DI	1. Nov	*1055	*MO	*19. Dez	*7-8
					Querschnitt	341	14133	0,5	501	3,5	-1,4	18973	FR	30. Sep	1665	DI	1. Nov	16-17
104	B 169	5441-4267	HUNDSHÜBEL (OU)	1	Schneeberg	125	1585		97	6,1		2153	FR	4. Nov	277	MO	31. Okt	14-15
					Auerbach/Vogtl.	125	1658		98	5,9		2276	FR	5. Aug	318	MO	31. Okt	15-16
					Querschnitt	125	3243	-	195	6,0	-	4244	FR	4. Nov	574	MO	31. Okt	15-16

Nr.	Straße	Zählstelle auf Staatsstraße		FS	IN-Richtung GG-Richtung Querschnitt	GT GT GT	Mittelwert					Tagesspitzenwert			Stundenspitzenwert				
		Nummer	Name				DTV-Kfz [Kfz/24h]	11/10 [%]	DTV-SV [Kfz/24h]	Ant. SV [%]	11/10 [%]	Q _{max} [Kfz/24h]	Tag	Datum	Q _{max} [Kfz/h]	Tag	Datum	Stunde	
25	S 243	5143-4214	RÖHRSDORF	1	Burgstädt	364	6451		355	5,5		8449	FR	1. Apr	866	MI	21. Sep	17-18	
					1	Limb.-Oberfrohn	364	6717		365	5,4		8912	FR	30. Sep	797	FR	10. Jun	17-18
					2	Querschnitt	364	13168	0,1	720	5,5	-0,4	17245	FR	1. Apr	1527	MI	21. Sep	17-18
29	S 242	5042-4251	HARTMANNSDORF	1	Burgstädt	259	3069		146	4,8		*5791	*FR	*25. Mär	575	MI	21. Sep	17-18	
					1	Limb.-Oberfrohn	259	3117		176	5,6		*5996	*MO	*28. Mär	664	DO	15. Dez	7- 8
					2	Querschnitt	259	6186	-17,3	322	5,2	-6,1	*11659	*DO	*31. Mär	*1033	*DO	*31. Mär	*15-16
30	S 302	5539-4266	SCHÖNECK	1	Klingenthal	253	1420		63	4,4		2118	DO	21. Apr	221	MI	1. Jun	16-17	
					1	Oelsnitz	253	1415		63	4,5		*1943	*MO	*18. Apr	*194	*MO	*18. Apr	* 6- 7
					2	Querschnitt	253	2835	-	126	4,4	-	4021	DO	21. Apr	376	FR	10. Jun	15-16
31	S 309	5638-4253	TIEFENBRUNN	1	Adorf	190	957		24	2,5		1737	FR	15. Apr	235	FR	15. Apr	14-15	
					1	Tiefenbrunn	188	980		26	2,7		1599	FR	15. Apr	263	MO	11. Apr	6- 7
					2	Querschnitt	188	1937	4,7	50	2,6	19,0	3336	FR	15. Apr	318	FR	1. Apr	14-15
32	S 100	4852-4254	PRISCHWITZ	1	Bautzen	307	2023		223	11,0		7074	FR	30. Sep	618	FR	30. Sep	15-16	
					1	Kamenz	307	1953		211	10,8		3597	MO	5. Sep	361	MO	26. Sep	16-17
					2	Querschnitt	307	3976	6,7	434	10,9	10,4	10243	FR	30. Sep	909	FR	30. Sep	15-16
33	S 165	5051-4255	KIRNITZSCHTAL	1	Sebnitz	365	936		49	5,2		2097	SO	2. Okt	298	SO	2. Okt	16-17	
					1	Bad Schandau	365	897		49	5,5		2215	SO	2. Okt	344	SO	2. Okt	10-11
					2	Querschnitt	365	1833	10,6	98	5,3	-4,9	4312	SO	2. Okt	443	SO	2. Okt	10-11
34	S 95	4651-4261	WITTICHENAU 2	1	Keula	343	1809		215	11,9		2744	DO	18. Aug	302	MO	7. Mär	16-17	
					1	Kamenz	343	1860		217	11,7		3945	FR	29. Apr	389	MI	27. Apr	16-17
					2	Querschnitt	343	3669	6,4	432	11,8	59,4	6203	FR	29. Apr	573	MI	27. Apr	16-17
35	S 87	4745-4257	RIESA	1	Riesa	359	1864		58	3,1		2514	DO	6. Okt	249	DI	11. Okt	16-17	
					1	Meißen	359	1786		46	2,6		2436	MI	1. Jun	222	DO	10. Nov	16-17
					2	Querschnitt	359	3650	4,3	104	2,8	7,2	4914	MI	1. Jun	465	MO	5. Dez	16-17
36	S 36	4843-4258	MINKWITZ	1	Leisnig	365	2548		179	7,0		3307	DO	10. Nov	304	DO	10. Nov	16-17	
					1	Hartha	365	2552		169	6,6		3344	FR	17. Jun	316	FR	17. Jun	15-16
					2	Querschnitt	365	5100	4,5	348	6,8	8,1	6582	FR	17. Jun	591	DO	24. Nov	16-17
37	S 38	4741-4262	GROSSPÖSNA	1	Leipzig	365	5096		199	3,9		6757	FR	4. Nov	785	MO	12. Sep	7- 8	
					1	Grimma	365	5141		204	4,0		7594	FR	30. Sep	922	FR	30. Sep	17-18
					2	Querschnitt	365	10237	7,2	403	3,9	-1,0	14324	FR	30. Sep	1372	FR	30. Sep	17-18
38	S 24	4543-4260	SITZENRODA	1	Torgau	365	1584		136	8,6		2176	FR	10. Jun	204	FR	25. Nov	16-17	
					1	Dahlen	365	1570		129	8,2		2045	FR	17. Jun	270	SO	24. Apr	14-15
					2	Querschnitt	365	3154	3,4	265	8,4	0,8	4177	FR	10. Jun	401	SO	24. Apr	14-15
64	S 177	5049-4264	SACHSENBRÜCKE	2	Dresden-Rossend.	322	6404		388	6,1		9582	MI	1. Jun	1063	MI	1. Jun	16-17	
					2	Pirna	322	6678		367	5,5		9013	MI	1. Jun	912	DI	18. Jan	7- 8
					4	Querschnitt	322	13082	9,0	755	5,8	19,3	18595	MI	1. Jun	1808	MI	1. Jun	16-17

Nr.	Straße	Zählstelle am Grenzübergang		FS	IN-Richtung GG-Richtung Querschnitt	GT GT GT	Mittelwert				Tagesspitzenwert			Stundenspitzenwert				
		Nummer	Name				DTV-Kfz [Kfz/24h]	11/10 [%]	DTV-SV [Kfz/24h]	Ant. SV [%]	11/10 [%]	Q _{max} [Kfz/24h]	Tag	Datum	Q _{max} [Kfz/h]	Tag	Datum	Stunde
40	A 4	4856-4112	LUDWIGSDORF	2	BG Polen	43	6355		1961	30,9		*12510	*DO	*21. Apr	822	FR	11. Nov	18-19
				2	Bautzen	172	6872		2132	31,0		16790	DI	26. Apr	1248	DI	26. Apr	16-17
				4	Querschnitt	43	13227	6,6	4093	30,9	9,7	*22448	*DI	*26. Apr	*1612	*DI	*26. Apr	*16-17
41	B 92	5839-4219	SCHÖNBERG	1	Adorf	365	1047		131	12,5		2102	MO	3. Okt	295	MO	31. Okt	15-16
				1	BG Tschechien	365	976		146	15,0		1911	MO	3. Okt	298	MO	3. Okt	11-12
				2	Querschnitt	365	2023	-4,3	277	13,7	-3,1	4013	MO	3. Okt	460	MO	3. Okt	14-15
42	B 95	5543-4220	OBERWIESENTHAL	1	Oberwiesenthal	311	816		25	3,1		2304	MO	3. Okt	343	MO	3. Okt	11-12
				2	BG Tschechien	311	891		21	2,4		2407	MO	3. Okt	360	MO	3. Okt	14-15
				3	Querschnitt	311	1707	6,4	46	2,7		4711	MO	3. Okt	618	MO	3. Okt	14-15
43	B 174	5445-4221	REITZENHAIN	1	Marienberg	365	2409		426	17,7		4195	MO	3. Okt	567	MO	31. Okt	14-15
				1	BG Tschechien	364	2414		456	18,9		3456	FR	28. Okt	467	MO	31. Okt	11-12
				2	Querschnitt	364	4823	3,3	882	18,3	21,5	7526	MO	3. Okt	948	MO	31. Okt	14-15
45	B 172	5151-4223	SCHMILKA	1	BG Tschechien	365	1212		9	0,7		2929	SO	2. Okt	349	DO	2. Jun	11-12
				1	Bad Schandau	342	1234		9	0,7		3228	MO	3. Okt	429	MO	3. Okt	15-16
				2	Querschnitt	342	2446	3,6	18	0,7		5910	SO	2. Okt	631	MO	3. Okt	15-16
55	B 170	5248-4228	ALTENBERG	1	BG Tschechien	307	892		17	1,9		1568	SA	29. Jan	221	SA	29. Jan	15-16
				1	Altenberg	307	819		17	2,1		1670	MO	3. Okt	211	MO	3. Okt	14-15
				2	Querschnitt	307	1711	-4,4	34	2,0		3123	MO	3. Okt	379	SO	16. Jan	14-15
63	S 304	5640-4263	KLINGENTHAL	1	BG Tschechien	365	2271		14	0,6		3783	MO	3. Okt	576	MO	31. Okt	14-15
				1	Klingenthal	365	2247		8	0,4		3544	MO	3. Okt	506	MO	3. Okt	11-12
				2	Querschnitt	365	4518	0,4	22	0,5		7327	MO	3. Okt	1031	MO	31. Okt	14-15
80	S 127	4454-4280	BAD MUSKAU	1	BG Polen	304	3451		23	0,7		*4839	*SA	*23. Apr	527	MO	3. Okt	9-10
				1	Weisswasser	304	3427		35	1,0		4972	MO	3. Okt	544	MO	31. Okt	15-16
				2	Querschnitt	304	6878	4,8	58	0,8		9417	MI	1. Jun	944	MO	31. Okt	15-16
81	K 841	4555-4281	PODROSCHKE	1	BG Polen	66	328		13	4,0		524	MI	1. Jun	63	MI	1. Jun	10-11
				1	Podroschke	335	309		11	3,6		475	MO	3. Okt	70	MO	3. Okt	11-12
				2	Querschnitt	66	637	-10,8	24	3,8		971	MI	1. Jun	114	SA	26. Feb	10-11
82	S 125	4856-4282	GÖRLITZ-STADTBRÜCKE	1	BG Polen	214	3387		43	1,3		*4995	*MO	*31. Jan	*502	*SA	*29. Jan	*11-12
				1	Görlitz	214	3328		50	1,5		*4585	*FR	* 6. Mai	*453	*SA	*14. Mai	*10-11
				2	Querschnitt	214	6715	9,5	93	1,4		*9160	*FR	*13. Mai	*866	*SA	*14. Mai	*10-11
83	S 128	4955-4283	HAGENWERDER	1	BG Polen	178	824		20	2,4		1307	SO	4. Sep	182	SO	4. Sep	16-17
				1	Hagenwerder	178	812		20	2,5		1298	SO	4. Sep	152	SO	4. Sep	14-15
				2	Querschnitt	178	1636	10,5	40	2,4		2605	SO	4. Sep	314	SO	4. Sep	16-17
84	S 146	5155-4284	ZITTAU-CHOPINSTR.	1	BG Polen	86	1026		10	1,0		1542	SA	23. Apr	232	SA	30. Apr	10-11
				1	Zittau	102	1101		17	1,5		1651	SA	23. Apr	253	SA	21. Mai	10-11
				2	Querschnitt	86	2127	-0,4	27	1,3		3193	SA	23. Apr	473	SA	21. Mai	10-11
85	S 132	5154-4285	ZITTAU-FRIEDENSSTR.	2	BG Polen	188	3447		62	1,8		*5330	*SA	*29. Jan	*542	*SA	*29. Jan	*10-11
				1	Zittau	188	3284		60	1,8		4940	FR	28. Okt	573	FR	28. Okt	10-11
				3	Querschnitt	188	6731	8,5	122	1,8		10241	FR	28. Okt	1009	FR	28. Okt	10-11
86	S 141	5053-4286	SEIFHENNERSDORF / WARNSDORF	1	BG Tschechien	318	1882		35	1,9		*2915	*MO	*18. Apr	*315	*MO	*25. Apr	*10-11
				1	Warnsdorf	318	1815		48	2,6		*2763	*MO	* 2. Mai	*275	*MO	*25. Apr	*14-15
				2	Querschnitt	318	3697	-9,3	83	2,2		*5654	*MO	*18. Apr	*550	*MO	*25. Apr	*10-11
87	S 139	5053-4287	SEIFHENNERSDORF / RUMBURG	1	BG Tschechien	337	687		20	2,9		*955	*FR	*13. Mai	156	DO	6. Jan	15-16
				1	Warnsdorf	337	688		19	2,8		*977	*FR	* 6. Mai	128	DO	6. Jan	15-16
				2	Querschnitt	337	1375	3,9	39	2,8		*1884	*FR	* 6. Mai	284	DO	6. Jan	15-16
88	S 148	5053-4288	NEUGERSDORF / RUMBURG	1	BG Tschechien	252	1045		374	35,8		1602	DI	26. Apr	134	DI	2. Aug	15-16
				1	Neugersdorf	252	1092		372	34,1		1734	DO	21. Apr	155	DO	7. Jul	18-19
				2	Querschnitt	252	2137	-5,8	746	34,9	-6,4	3082	DO	21. Apr	256	FR	15. Apr	15-16

Nr.	Straße	Zählstelle am Grenzübergang		FS	IN-Richtung GG-Richtung Querschnitt	GT GT GT	Mittelwert					Tagesspitzenwert			Stundenspitzenwert			
		Nummer	Name				DTV-Kfz [Kfz/24h]	11/10 [%]	DTV-SV [Kfz/24h]	Ant. SV [%]	11/10 [%]	Q _{max} [Kfz/24h]	Tag	Datum	Q _{max} [Kfz/h]	Tag	Datum	Stunde
89	S 116	4952-4289	SOHLAND	1	BG Tschechien	365	2009		4	0,2		3108	MO	31. Okt	399	SO	17. Apr	14-15
					Sohland	365	2002		4	0,2		3095	MO	31. Okt	437	MO	31. Okt	14-15
					Querschnitt	365	4011	-2,5	8	0,2		6203	MO	31. Okt	787	MO	31. Okt	14-15
90	S 154	5051-4290	SEBNITZ	1	BG Tschechien	346	1840		12	0,7		2628	MI	1. Jun	379	SA	23. Apr	10-11
					Sebnitz	365	1793		8	0,4		2607	MO	3. Okt	326	SA	23. Apr	10-11
					Querschnitt	346	3633	5,1	20	0,6		5151	FR	3. Jun	705	SA	23. Apr	10-11
91	S 173	5149-4291	BAHRATAL	1	BG Tschechien	365	1915		26	1,4		3809	MO	3. Okt	513	MO	31. Okt	14-15
					Bahratal	365	1891		22	1,2		3448	MO	31. Okt	555	MO	3. Okt	11-12
					Querschnitt	365	3806	-3,4	48	1,3		7110	MO	3. Okt	896	MO	3. Okt	11-12
92	S 184	5248-4292	NEUREHEFELD	1	BG Tschechien	214	519		3	0,6		1074	MO	3. Okt	170	MO	3. Okt	11-12
					Altenberg	0	558		3	0,5		*979	*SO	*27. Feb	*129	*SO	*27. Feb	*11-12
					Querschnitt	0	1077	-6,0	6	0,6		*2035	*MO	* 3. Okt	*296	*MO	* 3. Okt	*11-12
93	S 207	5346-4293	DEUTSCHEINSIEDEL GÜG	1	Neuhausen	345	883		6	0,7		1596	MO	3. Okt	212	SO	30. Okt	14-15
					GÜST	316	816		6	0,7		1526	MO	31. Okt	248	MO	31. Okt	14-15
					Querschnitt	316	1699	3,2	12	0,7		3055	MO	31. Okt	446	MO	31. Okt	14-15
94	A 17	5149-4122	BREITENAU-SCHÖNWALD (GÜG)	2	Dresden	291	5024		2136	42,5		9003	FR	1. Jul	937	SA	3. Dez	9-10
					Prag	291	5211		2405	46,2		9328	DO	21. Apr	1119	DO	17. Nov	9-10
					Querschnitt	291	10235	2,6	4541	44,4	5,0	15958	FR	28. Okt	1394	DO	17. Nov	10-11
95	S 262	5544-4295	BÄRENSTEIN	1	BG Tschechien	365	1445		18	1,2		2605	MO	31. Okt	369	MO	31. Okt	13-14
					Bärenstein	365	1881		18	1,0		4129	MI	1. Jun	497	MO	13. Jun	14-15
					Querschnitt	365	3326	-1,1	36	1,1		5532	MO	3. Okt	730	MO	31. Okt	13-14
99	S 306	5739-4299	BAD ELSTER / BÄRENLOH GÜG	1	Bad Elster	355	211		1	0,5		316	FR	19. Aug	39	SO	29. Mai	14-15
					BG Tschechien	355	216		0	0,0		298	DO	18. Aug	57	SO	12. Jun	17-18
					Querschnitt	355	427	52,0	1	0,2		594	FR	19. Aug	76	SO	12. Jun	17-18
100	S 308	5639-4265	EBMATH / HRANICE GÜG	1	Oelsnitz	207	1313		12	0,9		1810	SO	17. Jul	202	MO	31. Okt	14-15
					BG Tschechien	207	1300		10	0,8		1776	SO	17. Jul	208	SO	19. Jun	14-15
					Querschnitt	207	2613	-	22	0,8		3586	SO	17. Jul	405	SO	19. Jun	14-15

3.2 Durchschnittliche Verkehrsstärken nach Tagesgruppen und Tag/Nacht-Werte

Nr.	Straße	Zählstelle auf Bundesautobahn		FS	IN-Richtung GG-Richtung Querschnitt	GT GT GT	Mo-So				Mo-Fr				So+F				Tag (6-22)		Nacht (22-6)	
		Nummer	Name				DTV-Kfz [Kfz/24h]	DTV-Kfz [Kfz/24h]	11/10 [%]	DTV-SV [Kfz/24h]	Ant. SV [%]	11/10 [%]	DTV-Kfz [Kfz/24h]	11/10 [%]	DTV-SV [Kfz/24h]	Ant. SV [%]	11/10 [%]	M _t [Kfz/h]	p _t [%]	M _n [Kfz/h]	p _n [%]	
1	A 14	4539-4101	RADEFELD	3	Leipzig	239	27046	30106		5689	18,9		18950		831	4,4		1512	14,3	357	30,5	
				3	Halle	239	26799	29676		5682	19,1		20025		1052	5,3		1494	14,3	361	29,8	
				6	Querschnitt	239	53845	59782	5,8	11371	19,0	-0,2	38975	7,5	1883	4,8	18,9	3006	14,3	718	30,1	
2	A 14	4742-4102	BEIERSDORF	2	Dresden	162	22415	24377		5346	21,9		17371		733	4,2		1261	15,7	280	38,8	
				2	Leipzig	162	22218	24017		5189	21,6		17844		780	4,4		1244	15,8	290	34,0	
				4	Querschnitt	162	44633	48394	5,2	10535	21,8	9,0	35215	1,6	1513	4,3	15,7	2505	15,8	570	36,3	
3	A 14	4945-4103	CHOREN	2	Dresden	217	17891	19349		5091	26,3		13990		848	6,1		1000	19,3	237	45,0	
				2	Leipzig	217	17371	18726		4942	26,4		14361		1012	7,0		970	19,2	232	43,9	
				4	Querschnitt	217	35262	38075	6,3	10033	26,4	9,9	28351	5,0	1860	6,6	30,0	1969	19,2	469	44,5	
5	A 4	4946-4105	BIRKENHAIN	3	Dresden	278	41853	44262		10051	22,7		35926		1466	4,1		2314	16,4	603	35,8	
				3	Chemnitz	278	41828	43605		9974	22,9		39201		1715	4,4		2316	16,2	596	34,8	
				6	Querschnitt	278	83681	87867	5,4	20025	22,8	9,4	75127	4,1	3181	4,2	5,1	4631	16,3	1199	35,3	
6	A 4	5044-4106	GERSDORF	3	Dresden	283	30578	32168		6562	20,4		27166		958	3,5		1695	14,6	433	31,7	
				3	Chemnitz	284	30752	31822		6566	20,6		30004		1115	3,7		1705	14,5	433	30,7	
				6	Querschnitt	283	61330	63990	4,3	13128	20,5	6,8	57170	3,9	2073	3,6	-0,7	3400	14,5	866	31,2	
7	A 4	5142-4107	HOHENSTEIN	2	Chemnitz	0	20900	22339		4217	18,9		15558		505	3,2		1142	13,2	329	30,3	
				2	Gera	0	18832	20038		3867	19,3		16754		648	3,9		1049	14,2	256	25,2	
				4	Querschnitt	0	39732	42377	3,9	8084	19,1	9,2	32312	11,1	1153	3,6	0,9	2191	13,7	585	28,1	
8	A 72	5242-4108	LEUKERSDORF	2	Chemnitz	242	27631	29574		4459	15,1		22196		626	2,8		1541	11,0	372	24,1	
				2	Zwickau	242	27624	29199		4448	15,2		24344		698	2,9		1538	11,0	378	22,7	
				4	Querschnitt	242	55255	58773	4,0	8907	15,2	5,5	46540	5,7	1324	2,8	-1,8	3078	11,0	750	23,4	
9	A 72	5637-4109	HEINERSGRÜN	2	Plauen	167	18643	19846		4169	21,0		14516		551	3,8		1036	15,4	259	34,2	
				2	Hof	167	18637	18625		4365	23,4		22872		833	3,6		989	15,6	352	29,4	
				4	Querschnitt	167	37280	38471	3,8	8534	22,2	9,2	37388	4,1	1384	3,7	3,7	2025	15,5	610	31,5	
10	A 4	4848-4120	AD DRESDEN – NORD (W)	4	AD Dresden-Nord	364	46238	50194		8143	16,2		33091		968	2,9		2563	12,4	653	23,1	
				4	Chemnitz	233	45174	48135		8045	16,7		40438		1193	3,0		2507	12,1	633	23,7	
				8	Querschnitt	233	91412	98329	2,8	16188	16,5	8,3	73529	3,6	2161	2,9	0,4	5070	12,2	1287	23,4	
47	A 72	5340-4113	HIRSCHFELD	2	Zwickau	220	19601	20533		4197	20,4		17476		593	3,4		1081	14,7	288	30,7	
				2	Plauen	220	19636	19966		4238	21,2		20901		694	3,3		1076	14,6	302	29,4	
				4	Querschnitt	220	39237	40499	3,5	8435	20,8	7,6	38377	2,7	1287	3,4	2,7	2157	14,6	591	30,1	
48	A 72	5439-4114	GOSPERSGRÜN	2	Zwickau	230	23039	24657		4615	18,7		18976		632	3,3		1270	13,6	339	29,1	
				2	Plauen	238	22972	23899		4661	19,5		22717		758	3,3		1258	13,6	355	28,2	
				4	Querschnitt	229	46011	48556	3,2	9276	19,1	6,4	41693	3,7	1390	3,3	0,6	2529	13,6	694	28,6	
49	A 4	4754-4123	NIEDERSEIFERSDORF	2	Görlitz	120	9748	10652		2654	24,9		8140		2505	30,8		493	24,8	233	27,6	
				2	Bautzen	119	8664	8130		1771	21,8		9274		3182	34,3		450	23,0	184	40,0	
				4	Querschnitt	119	18412	18782	-	4425	23,6	-	17414	-	5687	32,7	-	942	23,9	417	33,1	
50	A 4	4851-4116	BURKAU	2	Bautzen	299	17685	18766		4142	22,1		12702		536	4,2		960	17,2	290	27,7	
				2	Dresden	299	17121	17610		4129	23,4		17817		983	5,5		927	16,5	286	32,2	
				4	Querschnitt	299	34806	36376	4,3	8271	22,7	10,0	30519	5,8	1519	5,0	7,6	1887	16,9	577	30,0	
51	A 4	4849-4117	WACHAU	2	Görlitz	315	21620	23286		4924	21,1		14906		669	4,5		1181	16,5	341	28,1	
				2	Dresden	315	21124	22105		4846	21,9		20635		1087	5,3		1147	15,6	346	30,8	
				4	Querschnitt	315	42744	45391	4,1	9770	21,5	10,3	35541	6,9	1756	4,9	7,1	2328	16,1	687	29,4	
56	A 17	4947-4118	GOMPITZ	2	E55 (PRAG)	284	24318	26695		4878	18,3		18272		700	3,8		1389	13,9	262	30,5	
				2	BAB A 4	280	22550	24680		4865	19,7		17073		666	3,9		1284	15,0	250	32,3	
				4	Querschnitt	280	46868	51375	0,3	9743	19,0	7,8	35345	2,3	1366	3,9	7,0	2673	14,4	513	31,4	
58	A 4	4848-4121	AD DRESDEN – NORD (O)	2	Görlitz	364	28361	31095		5547	17,8		18535		643	3,5		1555	14,0	434	23,5	
				2	AD Dresden-Nord	364	27749	29734		5341	18,0		24675		908	3,7		1530	13,1	409	25,1	
				4	Querschnitt	364	56110	60829	4,0	10888	17,9	9,9	43210	5,5	1551	3,6	4,6	3085	13,6	843	24,2	

Nr.	Straße	Zählstelle auf Bundesautobahn		FS	IN-Richtung GG-Richtung Querschnitt	GT GT GT	Mo-So			Mo-Fr			So+F			Tag (6-22)		Nacht (22-6)		
		Nummer	Name				DTV-Kfz [Kfz/24h]	DTV-Kfz [Kfz/24h]	11/10 [%]	DTV-SV [Kfz/24h]	Ant. SV [%]	11/10 [%]	DTV-Kfz [Kfz/24h]	11/10 [%]	DTV-SV [Kfz/24h]	Ant. SV [%]	11/10 [%]	M _t [Kfz/h]	p _t [%]	M _n [Kfz/h]
59	A 13	4848-4119	AD DRESDEN – NORD (N)	2	Berlin (N)	364	21651	23156		3649	15,8		17597		503	2,9	1221	11,5	265	24,9
				2	AD Dresden-Nord	232	21408	22735		3785	16,6		18750		533	2,8	1207	12,1	261	24,3
				4	Querschnitt	232	43059	45891	1,8	7434	16,2	4,6	36347	0,9	1036	2,9	-1,6	2428	11,8	526
60	A 38	4739-4150	LEIZPZIG-SÜDWEST	2	Dresden	168	12919	14080		2966	21,1		9863		289	2,9	731	15,9	152	33,6
				2	Göttingen	227	12842	13729		2945	21,5		11749		486	4,1	718	15,5	169	30,5
				4	Querschnitt	155	25761	27809	9,9	5911	21,3	13,7	21612	11,9	775	3,6	20,2	1449	15,7	321
61	A 38	4739-4151	KNAUTNAUNDORF	2	Dresden	322	14202	15540		3197	20,6		10479		292	2,8	802	15,4	171	33,7
				2	Göttingen	115	14227	15326		3154	20,6		12452		506	4,1	801	15,0	177	30,2
				4	Querschnitt	97	28429	30866	8,0	6351	20,6	11,9	22931	8,4	798	3,5	14,3	1603	15,2	347
62	A 38	4740-4152	GASCHWITZ	2	Dresden	97	14339	15748		3162	20,1		10564		291	2,8	817	15,2	158	33,1
				2	Göttingen	293	15067	16318		3267	20,0		12896		538	4,2	846	14,6	191	30,0
				4	Querschnitt	83	29406	32066	7,0	6429	20,0	12,0	23460	8,0	829	3,5	15,6	1664	14,9	349
65	A 38	4740-4153	KLEINSTÄDTEN	2	Dresden	197	15690	17601		3397	19,3		10301		305	3,0	890	15,0	187	29,0
				2	Göttingen	135	15495	17165		3353	19,5		11987		444	3,7	880	14,7	176	29,6
				4	Querschnitt	120	31185	34766	9,6	6750	19,4	13,8	22288	12,3	749	3,4	15,9	1770	14,9	364
66	A 38	4740-4154	LIEBERTWOLKWITZ	2	Dresden	97	13711	15350		3181	20,7		9041		288	3,2	775	16,1	164	31,2
				2	Göttingen	137	13434	14878		3147	21,2		10577		431	4,1	761	15,9	157	31,6
				4	Querschnitt	95	27145	30228	9,1	6328	20,9	15,3	19618	11,8	719	3,7	24,6	1536	16,0	321
74	A 14	4539-4163	LEIPZIG-NORD	3	Dresden	66	25369	28351		5527	19,5		17026		580	3,4	1415	14,6	341	31,7
				3	Halle	51	26577	29627		5532	18,7		19640		840	4,3	1483	13,8	356	29,6
				6	Querschnitt	32	51946	57978	2,6	11059	19,1	3,7	36666	1,0	1420	3,9	-1,4	2898	14,2	696
75	A 14	4540-4162	BREITENFELD	3	Dresden	124	28998	32875		6182	18,8		18162		604	3,3	1627	14,5	371	29,5
				3	Halle	103	27231	30646		6139	20,0		19360		858	4,4	1507	15,2	391	28,7
				6	Querschnitt	82	56229	63521	6,0	12321	19,4	6,4	37522	6,4	1462	3,9	8,1	3133	14,9	762
76	A 14	4540-4161	SEEHAUSEN	3	Dresden	15	22684	25488		5066	19,9		14465		514	3,6	1278	15,2	280	31,7
				3	Halle	74	21250	23655		5176	21,9		15446		660	4,3	1181	16,4	295	31,6
				6	Querschnitt	12	43934	49143	1,6	10242	20,8	5,6	29911	0,0	1174	3,9	4,0	2458	15,8	575
77	A 14	4641-4158	ENGELSDORF	2	Dresden	0	23104	25595		5131	20,0		16047		867	5,4	1306	15,2	277	35,1
				2	Halle	0	22273	24666		4893	19,8		16809		1124	6,7	1250	14,7	285	34,5
				4	Querschnitt	0	45377	50261	5,0	10024	19,9	8,8	32856	8,9	1991	6,1	65,8	2555	15,0	562
78	A 14	4641-4157	WOLFSHAIN	2	Dresden	68	22230	24712		4901	19,8		15229		696	4,6	1256	15,0	267	34,2
				2	Halle	121	20496	22685		4283	18,9		15804		683	4,3	1149	13,9	264	31,3
				4	Querschnitt	51	42726	47397	3,0	9184	19,4	7,6	31033	6,7	1379	4,4	24,9	2404	14,4	532
79	A 14	4641-4156	BEUCHA	2	Dresden	44	24362	26708		5809	21,8		17393		956	5,5	1376	16,4	294	38,1
				2	Halle	80	23460	25612		5556	21,7		19132		1026	5,4	1315	15,7	303	36,4
				4	Querschnitt	32	47822	52320	5,1	11365	21,7	10,8	36525	4,9	1982	5,4	40,5	2690	16,1	597
101	A 17	5048-4125	SOBRIGAU	2	Dresden	133	16892	16863		2722	16,1		17335		3686	21,3	923	15,8	265	27,6
				2	Prag	133	16976	16704		2588	15,5		17468		3958	22,7	926	15,6	270	29,9
				4	Querschnitt	133	33868	33567	-	5310	15,8	-	34803	-	7644	22,0	-	1849	15,7	535
102	A 72	5142-4126	NIEDERFROHNA	2	Leipzig	131	5983	5909		670	11,3		6087		892	14,7	327	11,6	94	16,7
				2	Hof	131	6025	5913		635	10,7		6128		913	14,9	333	11,4	87	17,7
				4	Querschnitt	131	12008	11822	-	1305	11,0	-	12215	-	1805	14,8	-	660	11,5	180
103	A 13	4748-4124	NIEDERRÖDERN	2	Berlin	171	18203	17877		3007	16,8		16725		1195	7,1	1010	13,6	256	25,5
				2	Dresden	171	18482	17828		2898	16,3		17627		1335	7,6	1025	13,3	260	23,9
				4	Querschnitt	171	36685	35705	-	5905	16,5	-	34352	-	2530	7,4	-	2035	13,4	516

Nr.	Straße	Zählstelle auf Bundesstraße		FS	IN-Richtung GG-Richtung Querschnitt	GT GT GT	Mo-So					Mo-Fr					So+F					Tag (6-22)		Nacht (22-6)	
		Nummer	Name				DTV-Kfz [Kfz/24h]	DTV-Kfz [Kfz/24h]	11/10 [%]	DTV-SV [Kfz/24h]	Ant. SV [%]	11/10 [%]	DTV-Kfz [Kfz/24h]	11/10 [%]	DTV-SV [Kfz/24h]	Ant. SV [%]	11/10 [%]	M _t [Kfz/h]	p _t [%]	M _n [Kfz/h]	P _n [%]				
11	B 92	5639-4201	ADORF	1	Oelsnitz	365	4052	4364		449	10,3		3223		45	1,4		233	7,9	40	11,6				
				1	Adorf	355	4086	4431		449	10,1		3082		30	1,0		237	7,6	36	13,6				
				2	Querschnitt	355	8138	8795	-2,0	898	10,2	-0,1	6305	-0,5	75	1,2	-7,4	471	7,7	76	12,5				
12	B 174	5344-4202	MARIENBERG	1	Marienberg	361	2920	2980		664	22,3		2784		128	4,6		165	14,9	34	37,4				
				1	BG Tschechien	361	2986	3067		696	22,7		2593		63	2,4		173	16,0	28	39,8				
				2	Querschnitt	361	5906	6047	0,2	1360	22,5	20,6	5377	-19,8	191	3,6	-15,1	338	15,5	62	38,5				
13	B 175	4942-4203	ROCHLITZ	1	Rochlitz	365	1879	2094		201	9,6		1286		34	2,6		108	7,8	18	11,6				
				1	Waldenburg	365	1794	2016		176	8,7		1160		20	1,7		105	7,4	15	6,6				
				2	Querschnitt	365	3673	4110	-7,1	377	9,2	-16,2	2446	-7,7	54	2,2	-16,9	213	7,6	33	9,3				
14	B 170	5148-4294	DIPPOLDISWALDE	1	Dippoldiswalde	365	4297	4548		223	4,9		3610		38	1,1		247	3,9	43	3,7				
				1	Altenberg	365	4166	4464		231	5,2		3185		30	0,9		244	4,1	32	5,1				
				2	Querschnitt	365	8463	9012	-1,0	454	5,0	0,0	6795	-4,2	68	1,0	-12,8	491	4,0	75	4,3				
15	B 87	4443-4205	TORGAU	1	Torgau	364	4477	5120		824	16,1		2518		55	2,2		256	13,0	48	19,9				
				2	Eilenburg	364	4503	5022		835	16,6		3277		85	2,6		252	12,6	60	21,1				
				3	Querschnitt	364	8980	10142	1,9	1659	16,4	-3,2	5795	3,1	140	2,4	-11,9	507	12,8	108	20,6				
16	B 169	4844-4206	DÖBELN	1	Riesa	365	5570	6209		993	16,0		3881		97	2,5		314	12,1	69	21,6				
				1	Döbeln	365	5571	6164		969	15,7		4130		91	2,2		315	12,0	67	19,0				
				2	Querschnitt	365	11141	12373	-1,9	1962	15,9	-3,8	8011	-2,0	188	2,3	-9,2	628	12,1	136	20,3				
17	B 6	4846-4207	MEISSEN	1	Oschatz	361	4734	5285		504	9,5		3130		48	1,5		273	7,8	45	8,9				
				1	Meißen	361	4723	5260		483	9,2		3207		45	1,4		269	7,5	52	8,1				
				2	Querschnitt	361	9457	10545	-0,4	987	9,4	-0,6	6337	2,5	93	1,5	0,0	542	7,6	97	8,5				
18	B 97	4551-4208	HOYERSWERDA	1	Hoyerswerda	365	4830	5418		445	8,2		2765		20	0,7		281	6,4	41	10,4				
				1	Bernsdorf	365	4848	5424		441	8,1		2918		33	1,1		280	6,3	46	10,9				
				2	Querschnitt	365	9678	10842	-0,1	886	8,2	6,4	5683	2,5	53	0,9	-17,2	561	6,3	88	10,7				
19	B 115	4755-4209	GÖRLITZ	1	Niesky	0	3842	4309		261	6,1		2455		23	0,9		225	5,1	31	4,0				
				1	Görlitz	0	4209	4754		314	6,6		2457		22	0,9		243	5,4	39	7,5				
				2	Querschnitt	0	8051	9063	0,2	575	6,3	4,2	4912	4,9	45	0,9	-8,2	468	5,2	70	6,0				
20	B 173	5242-4210	MITTELBACHER BERG	1	Chemnitz	339	1880	2150		174	8,1		1088		14	1,3		106	7,0	23	5,2				
				1	Oberlungwitz	337	1726	1991		169	8,5		963		13	1,3		100	7,3	16	5,5				
				2	Querschnitt	337	3606	4141	-17,2	343	8,3	-2,8	2051	-18,6	27	1,3	-12,9	206	7,1	39	5,3				
21	B 2	4740-4235	MARKKLEEBERG SÜD	2	Leipzig	350	19795	22304		2204	9,9		13003		208	1,6		1124	7,7	225	12,6				
				2	Gera	350	19686	22314		2172	9,7		11928		137	1,1		1126	7,8	208	11,4				
				4	Querschnitt	350	39481	44618	4,8	4376	9,8	1,8	24931	3,6	345	1,4	-13,3	2251	7,8	433	12,0				
23	B 6	4851-4212	BISCHOFSWERDA	1	Bautzen	365	4492	5063		301	5,9		2712		14	0,5		265	4,7	32	6,5				
				1	Bischofswerda	365	4415	4958		275	5,5		2831		15	0,5		257	4,5	39	4,6				
				2	Querschnitt	365	8907	10021	1,3	576	5,7	-9,4	5543	1,3	29	0,5	-34,1	521	4,6	71	5,5				
24	B 6	4853-4213	KUBSCHÜTZ	1	Löbau	328	4887	5393		782	14,5		3121		76	2,4		281	11,4	49	21,2				
				1	Bautzen	328	4600	5047		758	15,0		3352		138	4,1		259	11,6	56	21,0				
				2	Querschnitt	328	9487	10440	-2,1	1540	14,8	-1,8	6473	-2,1	214	3,3	-4,5	540	11,5	105	21,1				
26	B 101	5145-4215	FREIBERG	1	Freiberg	361	8185	9202		646	7,0		4789		60	1,3		473	5,7	77	6,6				
				1	Brand-Erbisdorf	361	8002	9005		654	7,3		4446		61	1,4		465	6,1	69	5,4				
				2	Querschnitt	361	16187	18207	6,9	1300	7,1	8,8	9235	9,8	121	1,3	0,8	939	5,9	146	6,0				
27	B 101	5442-4216	AUE	2	Lauter/Sa.	365	8751	9760		661	6,8		5859		63	1,1		505	5,5	84	6,2				
				1	Aue	365	7859	8949		562	6,3		4583		34	0,7		459	5,2	64	5,2				
				3	Querschnitt	365	16610	18709	-1,3	1223	6,5	0,7	10442	-2,1	97	0,9	-13,4	964	5,4	148	5,8				

Nr.	Straße	Zählstelle auf Bundesstraße		FS	IN-Richtung GG-Richtung Querschnitt	GT GT GT	Mo-So					Mo-Fr					So+F					Tag (6-22)		Nacht (22-6)	
		Nummer	Name				DTV-Kfz [Kfz/24h]	DTV-Kfz [Kfz/24h]	11/10 [%]	DTV-SV [Kfz/24h]	Ant. SV [%]	11/10 [%]	DTV-Kfz [Kfz/24h]	11/10 [%]	DTV-SV [Kfz/24h]	Ant. SV [%]	11/10 [%]	M _t [Kfz/h]	p _t [%]	M _n [Kfz/h]	p _n [%]				
28	B 172	5049-4217	HEIDENAU	1	Pirna	365	7888	8642		454	5,3		5018		36	0,7		457	4,2	73	5,5				
				1	Dresden	365	8115	8863		438	4,9		5425		36	0,7		461	4,0	92	3,7				
				2	Querschnitt	365	16003	17505	8,6	892	5,1	9,7	10443	7,7	72	0,7	1,4	918	4,1	164	4,5				
39	B 170	5048-4218	POSSENDORFER BERG	1	Dresden	364	6960	7534		389	5,2		5465		57	1,0		399	4,1	72	5,5				
				2	Dippoldiswalde	364	6826	7432		393	5,3		4938		47	1,0		397	4,2	58	5,8				
				3	Querschnitt	364	13786	14966	4,0	782	5,2	6,5	10403	0,5	104	1,0	-10,3	797	4,2	130	5,6				
46	B 95	5544-4224	HAMMER- UNTERWIESENTHAL	1	Annaberg-Buchh.	354	1585	1561		120	7,7		1705		24	1,4		93	5,8	11	6,0				
				1	Oberwiesenthal	353	1536	1527		118	7,7		1570		20	1,3		92	5,9	9	4,9				
				2	Querschnitt	353	3121	3088	3,2	238	7,7	5,8	3275	10,1	44	1,3	-6,4	185	5,8	20	5,5				
52	B 107	4842-4225	GROSSBOTHEN	1	Grimma	1	2773	3179		216	6,8		1601		16	1,0		161	5,5	24	7,5				
				1	Rochlitz	218	2693	3095		220	7,1		1519		10	0,7		158	6,0	20	5,1				
				2	Querschnitt	1	5466	6274	0,5	436	6,9	-1,4	3120	1,0	26	0,8	18,2	320	5,7	44	6,4				
54	B 173	5241-4227	MÜLSEN ST. JACOB	1	Lichtenstein/Sa.	365	2580	3005		255	8,5		1348		14	1,0		145	7,3	32	6,7				
				1	Zwickau	365	2587	3014		248	8,2		1358		23	1,7		147	6,7	29	10,1				
				2	Querschnitt	365	5167	6019	2,7	503	8,4	1,4	2706	4,1	37	1,4	2,8	293	7,0	60	8,3				
68	B 6	4641-4229	GERICHSHAIN	1	Borsdorf	365	6326	7035		538	7,6		3835		28	0,7		364	6,1	63	7,9				
				1	Machern	365	6738	7462		655	8,8		4559		45	1,0		380	6,7	83	10,1				
				2	Querschnitt	365	13064	14497	2,0	1193	8,2	7,7	8394	3,9	73	0,9	-1,4	744	6,4	146	9,1				
70	B 173	4947-4231	GRUMBACH	1	Kesselsdorf	364	4565	5070		488	9,6		3117		32	1,0		261	7,7	48	8,4				
				1	Herzogswalde	364	4502	5019		480	9,6		2986		35	1,2		260	7,8	42	7,5				
				2	Querschnitt	364	9067	10089	-5,8	968	9,6	-0,9	6103	-2,7	67	1,1	-2,9	522	7,8	90	8,0				
71	B 173	5538-4233	GROSSZÖBERN	1	Pirk	365	897	1016		64	6,3		494		6	1,2		53	5,5	6	4,1				
				1	LG Bayern	365	800	899		57	6,3		499		6	1,2		46	5,3	8	5,9				
				2	Querschnitt	365	1697	1915	55,6	121	6,3	12,0	993	78,0	12	1,2	33,3	99	5,5	14	5,2				
72	B 169	5044-4230	HAINICHEN	1	Hainichen	362	2163	2492		318	12,8		1183		18	1,5		127	10,5	16	12,2				
				1	Frankenberg	364	2085	2412		334	13,8		1104		17	1,5		122	11,3	16	16,4				
				2	Querschnitt	362	4248	4904	-4,1	652	13,3	-12,1	2287	-5,2	35	1,5	-27,1	249	10,9	33	14,3				
73	B 173	5340-4232	LICHTENTANNE	1	Zwickau	365	3995	4617		428	9,3		2071		22	1,1		228	7,6	44	10,5				
				1	Schönfels	365	3922	4528		415	9,2		2043		18	0,9		220	7,4	49	10,5				
				2	Querschnitt	365	7917	9145	-2,9	843	9,2	1,2	4114	-2,0	40	1,0	-18,4	448	7,5	94	10,5				
96	B 171	5345-4296	ZÖBLITZ	1	Marienberg	365	1565	1748		120	6,9		1031		18	1,7		91	5,8	14	6,1				
				1	Oberhau	360	1546	1736		115	6,6		955		15	1,6		90	5,5	13	7,1				
				2	Querschnitt	360	3111	3484	-39,0	235	6,7	-43,1	1986	-43,5	33	1,7	-49,2	181	5,6	27	6,6				
97	B 172	5050-4297	KÖNIGSTEIN	1	Dresden	365	3969	3932		176	4,5		4164		33	0,8		231	3,5	34	2,8				
				1	BG Tschechien	365	3994	4039		176	4,4		3694		28	0,8		237	3,3	26	4,1				
				2	Querschnitt	365	7963	7971	4,5	352	4,4	7,0	7858	7,2	61	0,8	-3,2	468	3,4	60	3,3				
98	B 173	5143-4298	CHEMNITZ-HILBERSDORF	1	Freiberg	341	7021	7903		314	4,0		4143		60	1,4		406	3,5	65	3,9				
				1	Chemnitz	341	7112	7967		332	4,2		4406		71	1,6		406	3,5	78	4,6				
				2	Querschnitt	341	14133	15870	0,6	646	4,1	-0,2	8549	3,5	131	1,5	-7,1	812	3,5	143	4,3				
104	B 169	5441-4267	HUNDSHÜBEL (OU)	1	Schneeberg	125	1585	1559		85	5,5		1617		121	7,5		87	6,0	25	7,4				
				1	Auerbach/Vogtl.	125	1658	1632		86	5,3		1684		125	7,4		89	6,1	29	5,3				
				2	Querschnitt	125	3243	3191	-	171	5,4	-	3301	-	246	7,5	-	176	6,1	54	6,3				

Nr.	Straße	Zählstelle auf Staatsstraße		FS	IN-Richtung GG-Richtung Querschnitt	GT GT GT	Mo-So					Mo-Fr					So+F					Tag (6-22)		Nacht (22-6)	
		Nummer	Name				DTV-Kfz [Kfz/24h]	DTV-Kfz [Kfz/24h]	11/10 [%]	DTV-SV [Kfz/24h]	Ant. SV [%]	11/10 [%]	DTV-Kfz [Kfz/24h]	11/10 [%]	DTV-SV [Kfz/24h]	Ant. SV [%]	11/10 [%]	M _t [Kfz/h]	p _t [%]	M _n [Kfz/h]	p _n [%]				
25	S 243	5143-4214	RÖHRSDORF	1	Chemnitz	364	6451	7288		483	6,6		3137		42	1,3		366	5,2	74	8,7				
				1	Leipzig	364	6717	7601		501	6,6		3293		35	1,1		380	5,3	79	7,3				
				2	Querschnitt	364	13168	14889	0,7	984	6,6	1,4	6430	0,5	77	1,2	-18,9	746	5,2	154	7,9				
29	S 242	5042-4251	HARTMANNSDORF	1	Burgstädt	259	3069	3608		200	5,5		1538		17	1,1		178	4,7	27	5,9				
				1	Limb.-Oberfrohna	259	3117	3655		239	6,5		1600		26	1,6		179	5,6	31	5,7				
				2	Querschnitt	259	6186	7263	-16,2	439	6,0	-4,4	3138	-20,8	43	1,4	-14,0	358	5,2	57	5,8				
30	S 302	5539-4266	SCHÖNECK	1	Klingenthal	253	1420	1407		69	4,9		1222		18	1,5		83	4,5	11	4,4				
				1	Oelsnitz	253	1415	1439		71	4,9		1182		14	1,2		81	4,4	15	6,1				
				2	Querschnitt	253	2835	2846	-	140	4,9	-	2404	-	32	1,3	-	164	4,5	26	5,4				
31	S 309	5638-4253	TIEFENBRUNN	1	Adorf	190	957	1073		32	3,0		647		3	0,5		56	2,5	7	2,4				
				1	Tiefenbrunn	188	980	1091		35	3,2		718		7	1,0		53	2,6	16	3,2				
				2	Querschnitt	188	1937	2164	4,4	67	3,1	21,8	1365	6,6	10	0,7	11,1	109	2,6	24	2,9				
32	S 100	4852-4254	PRISCHWITZ	1	Bautzen	307	2023	2383		301	12,6		1072		29	2,7		116	11,2	21	8,9				
				1	Kamenz	307	1953	2301		285	12,4		1093		25	2,3		111	10,7	22	12,5				
				2	Querschnitt	307	3976	4684	7,5	586	12,5	11,4	2165	6,8	54	2,5	20,0	227	11,0	44	10,8				
33	S 165	5051-4255	KIRNITZSCHTAL	1	Sebnitz	365	936	901		62	6,9		1069		18	1,7		56	5,0	4	10,9				
				1	Bad Schandau	365	897	860		62	7,2		990		18	1,8		54	5,6	4	3,5				
				2	Querschnitt	365	1833	1761	7,6	124	7,0	-3,1	2059	18,3	36	1,7	-5,3	111	5,3	8	7,2				
34	S 95	4651-4261	WITTICHENAU 2	1	Hoyerswerda	343	1809	2123		299	14,1		925		7	0,8		104	11,6	18	14,8				
				1	Kamenz	343	1860	2179		302	13,9		965		7	0,7		106	11,4	21	16,5				
				2	Querschnitt	343	3669	4302	8,2	601	14,0	61,1	1890	0,3	14	0,7	16,7	210	11,5	39	15,8				
35	S 87	4745-4257	RIESA	1	Riesa	359	1864	2145		78	3,6		1028		5	0,5		107	3,1	18	3,0				
				1	Meißen	359	1786	2054		62	3,0		993		5	0,5		102	2,5	18	4,3				
				2	Querschnitt	359	3650	4199	4,8	140	3,3	8,5	2021	4,3	10	0,5	-16,7	210	2,8	36	3,7				
36	S 36	4843-4258	MINKWITZ	1	Leisnig	365	2548	2877		242	8,4		1617		31	1,9		145	6,8	29	8,7				
				1	Hartha	365	2552	2866		228	8,0		1658		18	1,1		147	6,6	25	6,1				
				2	Querschnitt	365	5100	5743	4,6	470	8,2	8,8	3275	6,7	49	1,5	4,3	292	6,7	53	7,5				
37	S 38	4741-4262	GROSSPÖSNA	1	Leipzig	365	5096	5649		273	4,8		2987		20	0,7		298	3,7	41	6,3				
				1	Grimma	365	5141	5752		280	4,9		2786		14	0,5		303	3,9	37	5,4				
				2	Querschnitt	365	10237	11401	7,7	553	4,9	0,4	5773	8,1	34	0,6	-8,1	601	3,8	77	5,9				
38	S 24	4543-4260	SITZENRODA	1	Torgau	365	1584	1782		185	10,4		1061		19	1,8		92	8,2	14	14,6				
				1	Dahlen	365	1570	1750		175	10,0		1127		21	1,9		90	7,8	16	13,8				
				2	Querschnitt	365	3154	3532	4,3	360	10,2	2,3	2188	2,6	40	1,8	-4,8	182	8,0	29	14,2				
64	S 177	5049-4264	SACHSENBRÜCKE	2	Dresden-Rosend.	322	6404	7126		531	7,5		4247		34	0,8		377	6,1	46	5,2				
				2	Pirna	322	6678	7329		503	6,9		4901		34	0,7		390	5,6	55	4,8				
				4	Querschnitt	322	13082	14455	9,1	1034	7,2	20,9	9148	11,4	68	0,7	11,5	767	5,8	101	5,0				

Nr.	Straße	Zählstelle am Grenzübergang		FS	IN-Richtung GG-Richtung Querschnitt	GT GT GT	Mo-So			Mo-Fr			So+F			Tag (6-22)		Nacht (22-6)		
		Nummer	Name				DTV-Kfz [Kfz/24h]	DTV-Kfz [Kfz/24h]	11/10 [%]	DTV-SV [Kfz/24h]	Ant. SV [%]	11/10 [%]	DTV-Kfz [Kfz/24h]	11/10 [%]	DTV-SV [Kfz/24h]	Ant. SV [%]	11/10 [%]	M _t [Kfz/h]	p _t [%]	M _n [Kfz/h]
40	A 4	4856-4112	LUDWIGSDORF	2	BG Polen	43	6355	6482		2364	36,5		4275		379	8,9	311	30,2	173	33,2
				2	Bautzen	172	6872	6895		2677	38,8		7556		934	12,4	340	28,0	179	42,3
				4	Querschnitt	43	13227	13377	7,1	5041	37,7	10,9	11831	7,0	1313	11,1	10,2	651	29,1	352
41	B 92	5839-4219	SCHÖNBERG	1	Adorf	365	1047	986		178	18,1		1248		20	1,6	61	11,1	8	33,5
				1	BG Tschechien	365	976	918		196	21,4		1202		21	1,7	58	13,4	7	40,5
				2	Querschnitt	365	2023	1904	-4,6	374	19,6	-2,1	2450	-3,0	41	1,7	-6,8	119	12,2	15
42	B 95	5543-4220	OBERWIESENTHAL	1	Oberwiesenthal	311	816	695		30	4,3		1169		11	0,9	49	3,0	4	4,3
				2	BG Tschechien	311	891	771		25	3,2		1209		11	0,9	54	2,3	4	3,0
				3	Querschnitt	311	1707	1466	6,5	55	3,8		2378	6,1	22	0,9	103	2,7	7	3,6
43	B 174	5445-4221	REITZENHAIN	1	Marienberg	365	2409	2341		570	24,3		2640		104	3,9	137	15,2	27	42,4
				1	BG Tschechien	364	2414	2361		597	25,3		2418		48	2,0	139	16,8	23	45,2
				2	Querschnitt	364	4823	4702	4,0	1167	24,8	23,0	5058	2,1	152	3,0	7,8	276	16,0	50
45	B 172	5151-4223	SCHMILKA	1	BG Tschechien	365	1212	1046		9	0,9		1604		7	0,4	74	0,8	3	0,8
				1	Bad Schandau	342	1234	1059		10	0,9		1689		9	0,5	75	0,8	4	0,6
				2	Querschnitt	342	2446	2105	2,6	19	0,9		3293	5,3	16	0,5	149	0,8	7	0,7
55	B 170	5248-4228	ALTENBERG	1	BG Tschechien	307	892	797		21	2,6		1078		6	0,6	53	1,6	5	8,3
				1	Altenberg	307	819	728		20	2,7		1015		11	1,1	48	1,8	7	6,2
				2	Querschnitt	307	1711	1525	-3,9	41	2,7		2093	-7,6	17	0,8	101	1,7	11	7,1
63	S 304	5640-4263	KLINGENTHAL	1	BG Tschechien	365	2271	2197		18	0,8		2402		6	0,2	137	0,6	10	2,2
				1	Klingenthal	365	2247	2184		10	0,5		2337		3	0,1	137	0,3	8	1,4
				2	Querschnitt	365	4518	4381	1,0	28	0,6		4739	-0,2	9	0,2	273	0,5	18	1,9
80	S 127	4454-4280	BAD MUSKAU	1	BG Polen	304	3451	3405		24	0,7		3407		15	0,4	209	0,6	14	1,6
				1	Weisswasser	304	3427	3378		38	1,1		3430		23	0,7	206	0,9	16	4,3
				2	Querschnitt	304	6878	6783	4,8	62	0,9		6837	6,8	38	0,6	415	0,8	30	3,0
81	K 841	4555-4281	PODROSCHKE	1	BG Polen	66	328	332		15	4,5		314		6	1,9	20	3,5	1	21,8
				1	Podroschke	335	309	307		13	4,2		294		5	1,7	19	3,0	1	23,2
				2	Querschnitt	66	637	639	-9,9	28	4,4		608	-13,0	11	1,8	39	3,2	2	22,7
82	S 125	4856-4282	GÖRLITZ-STADTBRÜCKE	1	BG Polen	214	3387	3537		50	1,4		2675		18	0,7	204	1,2	15	2,2
				1	Görlitz	214	3328	3477		57	1,6		2658		26	1,0	201	1,5	15	2,2
				2	Querschnitt	214	6715	7014	8,2	107	1,5		5333	15,6	44	0,8	405	1,4	30	2,2
83	S 128	4955-4283	HAGENWERDER	1	BG Polen	178	824	809		27	3,3		852		5	0,6	50	2,4	2	5,8
				1	Hagenwerder	178	812	803		26	3,2		830		5	0,6	49	2,2	3	13,3
				2	Querschnitt	178	1636	1612	9,8	53	3,3		1682	11,5	10	0,6	100	2,3	5	9,7
84	S 146	5155-4284	ZITTAU-CHOPINSTR.	1	BG Polen	86	1026	1022		13	1,3		931		3	0,3	63	1,0	2	1,0
				1	Zittau	102	1101	1102		21	1,9		1008		8	0,8	68	1,5	2	5,7
				2	Querschnitt	86	2127	2124	-1,7	34	1,6		1939	4,2	11	0,6	131	1,3	4	3,3
85	S 132	5154-4285	ZITTAU-FRIEDENSSTR.	2	BG Polen	188	3447	3465		78	2,3		3081		21	0,7	208	1,7	16	4,7
				1	Zittau	188	3284	3332		74	2,2		2930		27	0,9	198	1,8	15	3,5
				3	Querschnitt	188	6731	6797	7,0	152	2,2		6011	15,7	48	0,8	406	1,7	30	4,1
86	S 141	5053-4286	SEIFHENNERSDORF / WARNSDORF	1	BG Tschechien	318	1882	1982		43	2,2		1674		16	1,0	113	1,8	9	2,8
				1	Warnsdorf	318	1815	1923		58	3,0		1574		24	1,5	109	2,6	9	5,1
				2	Querschnitt	318	3697	3905	-9,5	101	2,6		3248	-6,3	40	1,2	222	2,2	18	3,9
87	S 139	5053-4287	SEIFHENNERSDORF / RUMBURG	1	BG Tschechien	337	687	735		24	3,3		565		11	1,9	40	2,7	5	5,0
				1	Warnsdorf	337	688	743		24	3,2		543		10	1,8	40	2,8	5	3,0
				2	Querschnitt	337	1375	1478	4,0	48	3,2		1108	4,7	21	1,9	81	2,8	10	4,0
88	S 148	5053-4288	NEUGERSDORF / RUMBURG	1	BG Tschechien	252	1045	1168		493	42,2		701		86	12,3	58	33,0	16	56,8
				1	Neugersdorf	252	1092	1212		484	39,9		685		46	6,7	61	31,8	15	52,8
				2	Querschnitt	252	2137	2380	-4,3	977	41,1	-4,6	1386	-10,7	132	9,5	-5,7	118	32,4	31

Nr.	Straße	Zählstelle am Grenzübergang		FS	IN-Richtung GG-Richtung Querschnitt	GT GT GT	Mo-So			Mo-Fr			So+F			Tag (6-22)		Nacht (22-6)			
		Nummer	Name				DTV-Kfz [Kfz/24h]	DTV-Kfz [Kfz/24h]	11/10 [%]	DTV-SV [Kfz/24h]	Ant. SV [%]	11/10 [%]	DTV-Kfz [Kfz/24h]	11/10 [%]	DTV-SV [Kfz/24h]	Ant. SV [%]	11/10 [%]	M _t [Kfz/h]	p _t [%]	M _n [Kfz/h]	p _n [%]
89	S 116	4952-4289	SOHLAND	1	BG Tschechien	365	2009	1887		5	0,3		2364		2	0,1		124	0,2	2	3,8
				1	Sohland	365	2002	1881		5	0,3		2364		2	0,1		123	0,2	3	3,3
				2	Querschnitt	365	4011	3768	-2,8	10	0,3		4728	-1,2	4	0,1		248	0,2	6	3,6
90	S 154	5051-4290	SEBNITZ	1	BG Tschechien	346	1840	1796		14	0,8		1925		6	0,3		113	0,6	3	2,6
				1	Sebnitz	365	1793	1738		10	0,6		1943		6	0,3		110	0,5	3	1,6
				2	Querschnitt	346	3633	3534	4,7	24	0,7		3868	7,4	12	0,3		224	0,6	7	2,1
91	S 173	5149-4291	BAHRATAL	1	BG Tschechien	365	1915	1721		30	1,7		2478		17	0,7		118	1,4	4	2,2
				1	Bahratal	365	1891	1706		27	1,6		2410		13	0,5		117	1,2	3	1,8
				2	Querschnitt	365	3806	3427	-4,6	57	1,7		4888	-1,2	30	0,6		234	1,3	7	2,0
92	S 184	5248-4292	NEUREHEFELD	1	BG Tschechien	214	519	443		4	0,9		746		2	0,3		32	0,7	1	3,6
				1	Altenberg	0	558	488		4	0,8		741		2	0,3		35	0,7	1	3,0
				2	Querschnitt	0	1077	931	-5,1	8	0,9		1487	-8,3	4	0,3		67	0,7	2	3,5
93	S 207	5346-4293	DEUTSCHEINSIEDEL GÜG	1	Neuhausen	345	883	771		7	0,9		1182		3	0,3		54	0,7	2	2,3
				2	GÜST	316	816	713		6	0,8		1092		4	0,4		50	0,7	2	1,8
				3	Querschnitt	316	1699	1484	2,3	13	0,9		2274	4,1	7	0,3		104	0,7	4	2,1
94	A 17	5149-4122	BREITENAU-SCHÖNWALD (GÜG)	2	Dresden	291	5024	5512		2707	49,1		3261		480	14,7		260	39,4	107	57,7
				2	Prag	291	5211	5695		2996	52,6		3434		678	19,7		273	42,6	105	64,5
				4	Querschnitt	291	10235	11207	4,7	5703	50,9	8,4	6695	-2,3	1158	17,3	-12,5	533	41,1	212	61,0
95	S 262	5544-4295	BÄRENSTEIN	1	BG Tschechien	365	1445	1349		22	1,6		1650		6	0,4		89	1,2	2	5,0
				1	Bärenstein	365	1881	1771		24	1,4		2157		6	0,3		116	1,0	3	3,3
				2	Querschnitt	365	3326	3120	-1,6	46	1,5		3807	1,4	12	0,3		205	1,1	5	4,0
99	S 306	5739-4299	BAD ELSTER / BÄRENLOH GÜG	1	Bad Elster	355	211	224		1	0,4		178		0	0,0		12	0,8	2	2,6
				1	BG Tschechien	355	216	224		1	0,4		206		0	0,0		12	0,6	2	1,1
				2	Querschnitt	355	427	448	67,2	2	0,4		384	21,9	0	0,0		25	0,8	4	2,3
100	S 308	5639-4265	EBMATH / HRANICE GÜG	1	Oelsnitz	207	1313	1325		10	0,8		1303		14	1,1		78	0,8	7	4,3
				1	BG Tschechien	207	1300	1311		9	0,7		1286		13	1,0		78	0,8	7	2,3
				2	Querschnitt	207	2613	2636	-	19	0,7		2589	-	27	1,0		156	0,8	14	3,4

3.3 Durchschnittliche Verkehrsstärken aller Tage (Mo-So) nach Fahrzeugarten

Nr.	Straße	Zählstelle auf Bundesautobahn		FS	IN-Richtung GG-Richtung Querschnitt	GT° GT° GT°	DTV-Kfz [Kfz/24h]	DTV-PV [Kfz/24h]					DTV-GV [Kfz/24h]					DTV-SV [Kfz/24h]	nicht klas- sifizier- bare Kfz
		Nummer	Name					Krad	Pkw	PkwA	Bus	Summe	Lfw	Lkw	LkwA	Satt	Summe		
1	A 14	4539-4101	RADEFELD	3	Leipzig	234	27046	141	19947	222	58	20367	2185	1113	840	2319	6457	4330	221
				3	Halle	231	26799	144	19743	218	55	20160	2198	1107	819	2299	6424	4281	215
				6	Querschnitt	231	53845	285	39689	440	113	40528	4383	2220	1660	4619	12881	8611	436
2	A 14	4742-4102	BEIERSDORF	2	Dresden	159	22415	127	15847	247	56	16276	1949	883	682	2420	5934	4041	205
				2	Leipzig	160	22218	132	15736	249	54	16171	1912	860	688	2337	5797	3939	251
				4	Querschnitt	159	44633	258	31583	495	110	32447	3861	1743	1370	4757	11731	7980	456
3	A 14	4945-4103	CHOREN	2	Dresden	202	17891	89	12044	186	49	12368	1499	791	710	2386	5385	3936	137
				2	Leipzig	207	17371	81	11730	178	46	12036	1447	762	686	2303	5198	3797	137
				4	Querschnitt	202	35262	170	23775	364	95	24404	2945	1553	1396	4689	10583	7733	275
5	A 4	4946-4105	BIRKENHAIN	3	Dresden	251	41853	187	29361	495	144	30187	3653	1687	1455	4495	11290	7781	376
				3	Chemnitz	250	41828	193	29474	491	146	30305	3645	1665	1425	4411	11145	7647	378
				6	Querschnitt	250	83681	380	58836	986	291	60492	7298	3352	2880	8906	22435	15428	754
6	A 4	5044-4106	GERSDORF	3	Dresden	267	30578	154	21997	361	102	22614	2737	1228	1009	2720	7694	5059	270
				3	Chemnitz	265	30752	150	22230	360	105	22845	2748	1221	998	2685	7652	5009	256
				6	Querschnitt	265	61330	304	44227	721	207	45459	5485	2448	2007	5405	15346	10068	525
7	A 4	5142-4107	HOHENSTEIN	2	Chemnitz	0	20900	25	15911	188	49	16174	1241	1274	690	1198	4403	3211	323
				2	Gera	0	18832	64	14122	191	53	14430	1520	920	709	1211	4360	2893	42
				4	Querschnitt	0	39732	89	30034	379	102	30604	2761	2194	1399	2409	8763	6104	365
8	A 72	5242-4108	LEUKERSDORF	2	Chemnitz	234	27631	136	21207	253	67	21662	2354	951	649	1773	5727	3440	241
				2	Zwickau	236	27624	137	21260	252	66	21715	2357	943	642	1734	5675	3384	235
				4	Querschnitt	234	55255	273	42466	504	133	43377	4711	1894	1291	3506	11402	6824	476
9	A 72	5637-4109	HEINERSGRÜN	2	Plauen	165	18643	131	13048	233	60	13472	1761	681	657	1864	4962	3261	209
				2	Hof	164	18637	143	12901	229	57	13331	1859	710	696	1828	5092	3290	214
				4	Querschnitt	164	37280	274	25950	462	117	26803	3620	1390	1352	3692	10054	6551	423
10	A 4	4848-4120	AD DRESDEN – NORD (W)	4	AD Dresden-Nord	354	46238	204	33831	695	205	34936	4393	1519	1146	3410	10468	6280	835
				4	Chemnitz	229	45174	230	32587	670	224	33711	4416	1455	1122	3242	10236	6044	1227
				8	Querschnitt	229	91412	434	66419	1365	429	68647	8809	2974	2268	6653	20704	12324	2061
47	A 72	5340-4113	HIRSCHFELD	2	Zwickau	213	19601	89	14051	228	58	14426	1830	709	670	1811	5020	3248	155
				2	Plauen	214	19636	76	14067	223	58	14424	1822	698	672	1798	4990	3226	222
				4	Querschnitt	213	39237	164	28118	451	115	28849	3652	1407	1342	3609	10010	6474	377
48	A 72	5439-4114	GOSPERSGRÜN	2	Zwickau	223	23039	108	16905	240	62	17315	2052	838	742	1918	5550	3560	174
				2	Plauen	232	22972	103	16850	233	59	17245	2076	834	756	1894	5559	3542	168
				4	Querschnitt	223	46011	212	33755	473	121	34560	4127	1672	1498	3812	11108	7102	342
49	A 4	4754-4123	NIEDERSEIFERSDORF	2	Görlitz	114	9748	62	5957	184	59	6262	975	483	350	1576	3383	2468	103
				2	Bautzen	115	8664	55	5222	165	51	5494	884	458	299	1432	3074	2241	96
				4	Querschnitt	114	18412	117	11179	349	110	11756	1859	942	649	3008	6457	4709	199
50	A 4	4851-4116	BURKAU	2	Bautzen	283	17685	86	12142	279	70	12577	1742	814	584	1823	4963	3291	146
				2	Dresden	283	17121	80	11822	255	63	12221	1643	834	542	1743	4763	3183	138
				4	Querschnitt	283	34806	166	23964	534	134	24797	3385	1648	1126	3567	9725	6474	284
51	A 4	4849-4117	WACHAU	2	Görlitz	233	21620	99	15069	293	70	15531	2115	983	718	2108	5925	3879	164
				2	Dresden	232	21124	119	14775	279	64	15237	2048	928	637	2088	5700	3716	187
				4	Querschnitt	232	42744	219	29845	572	133	30768	4163	1911	1355	4196	11625	7595	351
56	A 17	4947-4118	GOMPITZ	2	E55 (PRAG)	261	24318	113	17896	239	64	18313	2159	1048	569	2046	5822	3727	183
				2	BAB A 4	256	22550	129	16132	230	62	16553	1932	1035	580	2048	5594	3724	403
				4	Querschnitt	256	46868	242	34028	470	126	34866	4091	2083	1149	4093	11416	7451	587
58	A 4	4848-4121	AD DRESDEN – NORD (O)	2	Görlitz	348	28361	132	19705	427	145	20408	2958	1063	835	2264	7121	4307	832
				2	AD Dresden-Nord	352	27749	103	19893	459	112	20568	2741	1020	761	2137	6659	4031	521
				4	Querschnitt	348	56110	235	39599	886	257	40976	5699	2083	1596	4402	13780	8338	1354

Nr.	Straße	Zählstelle auf Bundesautobahn		FS	IN-Richtung GG-Richtung Querschnitt	GT° GT° GT°	DTV-Kfz [Kfz/24h]	DTV-PV [Kfz/24h]					DTV-GV [Kfz/24h]					DTV-SV [Kfz/24h]	nicht klas- sifizier- bare Kfz
		Nummer	Name					Krad	Pkw	PkwA	Bus	Summe	Lfw	Lkw	LkwA	Satt	Summe		
59	A 13	4848-4119	AD DRESDEN – NORD (N)	2	Berlin (N)	356	21651	94	16181	281	108	16663	1849	646	508	1508	4511	2770	476
					AD Dresden-Nord	220	21408	119	15822	265	101	16307	1961	645	534	1569	4709	2849	392
					Querschnitt	220	43059	213	32003	546	209	32971	3810	1291	1042	3077	9220	5619	868
60	A 38	4739-4150	LEIPZIG-SÜDWEST	2	Dresden	133	12919	123	9085	122	29	9359	1141	405	405	1426	3378	2266	182
					Göttingen	187	12842	113	9091	117	26	9347	1160	406	408	1357	3333	2198	163
					Querschnitt	133	25761	236	18176	239	55	18706	2302	811	814	2784	6711	4464	345
61	A 38	4739-4151	KNAUTNAUNDORF	2	Dresden	288	14202	123	10095	148	32	10398	1215	470	449	1484	3618	2435	186
					Göttingen	92	14227	126	10129	142	23	10421	1296	479	444	1405	3624	2351	182
					Querschnitt	92	28429	249	20224	290	55	20819	2511	949	893	2889	7242	4786	368
62	A 38	4740-4152	GASCHWITZ	2	Dresden	57	14339	117	10235	135	23	10511	1279	501	462	1422	3663	2408	165
					Göttingen	266	15067	149	10823	156	32	11159	1333	519	442	1445	3739	2438	169
					Querschnitt	57	29406	266	21057	291	55	21669	2611	1019	905	2867	7402	4846	335
65	A 38	4740-4153	KLEINSTÄDTLN	2	Dresden	173	15690	168	11125	177	25	11496	1469	602	474	1466	4010	2566	184
					Göttingen	112	15495	123	11024	171	22	11340	1500	587	475	1406	3968	2490	187
					Querschnitt	112	31185	291	22150	348	47	22837	2969	1188	949	2871	7978	5056	371
66	A 38	4740-4154	LIEBERTWOLKWITZ	2	Dresden	75	13711	119	9540	163	26	9849	1319	518	440	1419	3696	2403	166
					Göttingen	115	13434	138	9323	161	25	9647	1306	521	447	1345	3619	2338	168
					Querschnitt	75	27145	257	18864	325	51	19496	2625	1040	887	2764	7315	4741	334
74	A 14	4539-4163	LEIPZIG-NORD	3	Dresden	54	25369	193	18318	212	61	18784	2200	986	840	2287	6313	4174	272
					Halle	36	26577	265	19298	215	56	19833	2373	1010	830	2229	6441	4124	303
					Querschnitt	36	51946	458	37616	427	117	38617	4573	1995	1670	4516	12754	8298	575
75	A 14	4540-4162	BREITENFELD	3	Dresden	95	28998	281	20941	240	58	21520	2508	1265	855	2481	7108	4659	369
					Halle	86	27231	200	19550	220	54	20024	2377	1250	899	2365	6891	4568	316
					Querschnitt	86	56229	481	40491	460	112	41544	4885	2516	1754	4846	13999	9227	685
76	A 14	4540-4161	SEEHAUSEN	3	Dresden	6	22684	166	16247	210	37	16660	2011	981	782	2013	5786	3813	238
					Halle	55	21250	178	14960	201	34	15373	1847	984	761	2063	5655	3843	221
					Querschnitt	6	43934	344	31207	411	72	32033	3857	1965	1543	4076	11442	7656	459
77	A 14	4641-4158	ENGELSDORF	2	Dresden	0	23104	160	16570	215	44	16989	1978	961	778	2162	5880	3946	235
					Halle	0	22273	127	16058	202	37	16423	1940	905	714	2074	5632	3729	218
					Querschnitt	0	45377	287	32628	417	81	33412	3918	1866	1492	4236	11512	7675	453
78	A 14	4641-4157	WOLFSHAIN	2	Dresden	43	22230	208	15811	236	54	16308	2000	883	724	2080	5687	3740	235
					Halle	93	20496	203	14823	200	43	15270	1831	775	578	1814	4998	3210	229
					Querschnitt	43	42726	412	30634	435	97	31578	3832	1657	1302	3894	10685	6950	464
79	A 14	4641-4156	BEUCHA	2	Dresden	17	24362	160	17160	219	49	17588	2048	971	825	2657	6501	4502	273
					Halle	56	23460	158	16622	209	47	17035	2051	865	791	2489	6196	4192	229
					Querschnitt	17	47822	318	33782	427	96	34623	4099	1836	1616	5146	12697	8694	502
101	A 17	5048-4125	SOBRIGAU	2	Dresden	125	16892	140	12077	176	81	12474	1401	589	381	1862	4234	2914	184
					Prag	126	16976	148	12109	174	82	12513	1404	616	404	1851	4275	2952	189
					Querschnitt	125	33868	288	24186	350	163	24987	2805	1205	786	3713	8508	5866	373
102	A 72	5142-4126	NIEDERFROHNA	2	Leipzig	127	5983	26	4585	55	10	4676	524	226	148	348	1245	731	62
					Hof	128	6025	40	4615	56	10	4720	523	235	145	340	1242	729	63
					Querschnitt	127	12008	65	9200	110	19	9396	1046	460	292	688	2487	1460	125
103	A 13	4748-4124	NIEDERRÖDERN	2	Berlin	169	18203	158	13442	228	88	13916	1475	592	490	1546	4103	2716	184
					Dresden	167	18482	149	13706	227	87	14169	1522	580	511	1498	4113	2677	201
					Querschnitt	167	36685	307	27148	455	175	28084	2998	1172	1002	3045	8216	5393	384

Nr.	Straße	Zählstelle auf Bundesstraße		FS	IN-Richtung GG-Richtung Querschnitt	GT° GT° GT°	DTV-Kfz [Kfz/24h]	DTV-PV [Kfz/24h]					DTV-GV [Kfz/24h]					DTV-SV [Kfz/24h]	nicht klas- sifizier- bare Kfz
		Nummer	Name					Krad	Pkw	PkwA	Bus	Summe	Lfw	Lkw	LkwA	Satt	Summe		
11	B 92	5639-4201	ADORF	1	Oelsnitz	349	4052	34	3418	33	22	3508	229	142	48	119	537	330	7
				1	Adorf	337	4086	36	3446	35	21	3538	238	127	51	129	545	328	3
				2	Querschnitt	337	8138	70	6864	69	42	7045	467	268	99	248	1083	658	10
12	B 174	5344-4202	MARIENBERG	1	Marienberg	345	2920	41	2183	42	10	2276	154	129	71	288	641	498	3
				1	BG Tschechien	345	2986	40	2224	42	10	2316	146	141	76	302	666	530	4
				2	Querschnitt	345	5906	80	4406	84	21	4592	300	270	147	590	1308	1028	7
13	B 175	4942-4203	ROCHLITZ	1	Rochlitz	362	1879	71	1458	16	10	1555	152	90	22	29	293	152	31
				1	Waldenburg	362	1794	39	1445	17	7	1508	152	78	13	33	276	131	10
				2	Querschnitt	362	3673	110	2903	32	17	3063	304	168	36	62	569	283	41
14	B 170	5148-4294	DIPPOLDISWALDE	1	Dippoldiswalde	356	4297	68	3668	42	37	3814	347	82	23	27	478	168	5
				1	Altenberg	354	4166	59	3549	40	37	3684	342	86	23	28	478	173	4
				2	Querschnitt	354	8463	126	7217	81	74	7498	689	168	46	54	956	341	8
15	B 87	4443-4205	TORGAU	1	Torgau	243	4477	31	3432	71	13	3547	327	167	106	322	921	608	9
				2	Eilenburg	243	4503	33	3443	71	11	3559	336	148	115	335	934	609	10
				3	Querschnitt	243	8980	64	6875	142	25	7106	663	315	221	656	1855	1217	19
16	B 169	4844-4206	DÖBELN	1	Riesa	354	5570	36	4282	60	19	4397	458	265	133	311	1167	728	6
				1	Döbeln	355	5571	35	4261	61	9	4366	501	241	137	322	1200	708	5
				2	Querschnitt	354	11141	71	8543	121	29	8763	960	506	269	632	2367	1436	11
17	B 6	4846-4207	MEISSEN	1	Oschatz	353	4734	57	3887	39	34	4018	374	122	59	157	712	372	4
				1	Meißen	352	4723	58	4036	38	35	4167	229	123	48	148	549	355	8
				2	Querschnitt	352	9457	116	7923	77	69	8184	603	245	108	305	1261	727	12
18	B 97	4551-4208	HOYERSWERDA	1	Hoyerswerda	359	4830	63	4075	60	30	4227	304	108	42	142	597	322	6
				1	Bernsdorf	359	4848	47	4116	60	29	4251	300	107	46	140	593	321	5
				2	Querschnitt	359	9678	110	8190	119	58	8478	605	215	88	282	1189	643	11
19	B 115	4755-4209	GÖRLITZ	1	Niesky	0	3842	15	3406	32	9	3462	195	122	37	25	378	192	2
				1	Görlitz	0	4209	16	3712	32	14	3773	216	144	45	29	434	232	2
				2	Querschnitt	0	8051	30	7119	64	23	7235	410	266	82	53	812	424	4
20	B 173	5242-4210	MITTELBACHER BERG	1	Chemnitz	338	1880	34	1563	13	19	1629	125	69	13	27	233	128	18
				1	Oberlungwitz	338	1726	31	1424	11	18	1484	116	67	13	25	221	123	21
				2	Querschnitt	338	3606	65	2986	23	37	3112	241	135	27	52	455	251	39
21	B 2	4740-4235	MARKKLEEBERG SÜD	2	Leipzig	342	19795	98	16460	172	34	16764	1414	523	302	754	2994	1614	37
				2	Großdeuben	342	19686	93	16247	173	37	16549	1550	504	306	753	3114	1600	23
				4	Querschnitt	342	39481	191	32706	345	71	33313	2964	1027	608	1508	6107	3214	61
23	B 6	4851-4212	BISCHOFSWERDA	1	Bautzen	361	4492	49	3866	32	28	3975	324	105	32	52	513	217	4
				1	Bischofswerda	361	4415	46	3817	31	28	3923	318	98	28	45	489	199	3
				2	Querschnitt	361	8907	95	7683	63	57	7898	643	202	60	97	1002	416	8
24	B 6	4853-4213	KUBSCHÜTZ	1	Löbau	318	4887	27	3791	50	19	3887	381	191	123	263	958	596	42
				1	Bautzen	319	4600	28	3579	44	18	3670	322	183	127	246	877	574	53
				2	Querschnitt	318	9487	56	7370	94	37	7557	703	374	250	509	1836	1170	95
26	B 101	5145-4215	FREIBERG	1	Freiberg	353	8185	76	7146	56	54	7331	413	235	68	115	832	472	22
				1	Brand-Erbisdorf	354	8002	73	6940	54	54	7121	444	240	71	116	871	481	10
				2	Querschnitt	353	16187	149	14086	110	107	14451	858	476	140	230	1703	953	32
27	B 101	5442-4216	AUE	2	Lauter/Sa.	256	8751	44	7729	52	39	7864	409	280	62	105	856	486	31
				1	Aue	257	7859	32	6725	55	36	6849	594	222	56	97	969	411	41
				3	Querschnitt	256	16610	76	14454	107	76	14713	1004	502	118	202	1825	897	72

Nr.	Straße	Zählstelle auf Bundesstraße		FS	IN-Richtung GG-Richtung Querschnitt	GT° GT° GT°	DTV-Kfz [Kfz/24h]	DTV-PV [Kfz/24h]					DTV-GV [Kfz/24h]					DTV-SV [Kfz/24h]	nicht klas- sifizier- bare Kfz
		Nummer	Name					Krad	Pkw	PkwA	Bus	Summe	Lfw	Lkw	LkwA	Satt	Summe		
28	B 172	5049-4217	HEIDENAU	1	Pirna	358	7888	120	6837	59	42	7058	527	206	34	54	821	336	10
				1	Dresden	359	8115	122	7063	60	42	7287	537	203	32	48	820	325	9
				2	Querschnitt	358	16003	242	13900	119	84	14345	1064	408	66	102	1640	661	18
39	B 170	5048-4218	POSSENDORFER BERG	1	Dresden	357	6960	63	6020	62	40	6186	491	160	40	52	743	292	32
				2	Dippoldiswalde	358	6826	74	5838	61	39	6012	520	157	44	54	775	295	39
				3	Querschnitt	357	13786	137	11858	123	80	12198	1010	317	84	106	1518	587	70
46	B 95	5544-4224	HAMMER- UNTERWIESENTHAL	1	Annaberg-Buchh.	348	1585	59	1317	8	23	1407	105	53	8	8	175	92	3
				1	Oberwiesenthal	348	1536	60	1303	8	22	1392	68	50	8	10	136	90	7
				2	Querschnitt	348	3121	119	2620	16	45	2799	174	103	17	18	311	182	11
52	B 107	4842-4225	GROSSBOTHEN	1	Grimma	0	2773	18	2344	27	16	2406	212	83	18	39	352	156	15
				1	Rochlitz	212	2693	22	2332	25	20	2398	149	79	20	41	288	159	6
				2	Querschnitt	0	5466	40	4676	52	36	4804	362	162	38	80	640	315	21
54	B 173	5241-4227	MÜLSEN ST. JACOB	1	Lichtenstein/Sa.	357	2580	42	2187	16	1	2246	140	88	36	63	325	187	8
				1	Zwickau	357	2587	47	2173	16	1	2238	165	87	35	58	345	181	4
				2	Querschnitt	357	5167	90	4360	32	2	4484	305	175	71	120	670	368	13
68	B 6	4641-4229	GERICHSHAIN	1	Borsdorf	360	6326	39	5389	62	6	5496	438	148	63	176	825	393	5
				1	Machern	359	6738	41	5682	66	5	5795	470	179	75	214	938	473	6
				2	Querschnitt	359	13064	81	11071	128	11	11290	908	326	138	391	1763	866	11
70	B 173	4947-4231	GRUMBACH	1	Kesselsdorf	355	4565	49	3779	40	7	3875	337	171	62	115	685	355	5
				1	Herzogswalde	357	4502	51	3714	40	8	3813	342	163	65	114	684	350	6
				2	Querschnitt	355	9067	100	7493	80	15	7687	679	334	128	229	1369	705	11
71	B 173	5538-4233	GROSSZÖBERN	1	Pirk	360	897	17	771	10	8	806	48	22	6	13	89	48	3
				1	LG Bayern	359	800	18	687	10	8	723	40	20	5	9	74	42	2
				2	Querschnitt	359	1697	35	1458	20	15	1529	89	42	11	21	163	90	5
72	B 169	5044-4230	HAINICHEN	1	Hainichen	355	2163	37	1723	27	3	1791	138	103	39	85	365	230	8
				1	Frankenberg	357	2085	36	1640	28	3	1707	134	111	41	86	373	242	5
				2	Querschnitt	355	4248	73	3363	55	6	3498	272	214	80	171	738	472	13
73	B 173	5340-4232	LICHTENTANNE	1	Zwickau	358	3995	46	3322	31	15	3414	272	151	63	86	572	315	9
				1	Schönfels	358	3922	46	3256	31	15	3348	280	145	63	81	568	303	6
				2	Querschnitt	358	7917	92	6578	62	30	6762	552	296	125	167	1140	618	15
96	B 171	5345-4296	ZÖBLITZ	1	Marienberg	359	1565	17	1342	15	20	1393	100	55	6	9	170	90	2
				1	Oberhau	355	1546	16	1327	14	18	1376	98	52	7	9	166	86	3
				2	Querschnitt	355	3111	33	2669	29	38	2769	199	107	13	18	337	176	5
97	B 172	5050-4297	KÖNIGSTEIN	1	Dresden	356	3969	70	3444	34	30	3579	277	79	13	14	382	136	8
				1	BG Tschechien	357	3994	75	3457	34	31	3597	284	79	11	14	388	135	8
				2	Querschnitt	356	7963	145	6901	68	61	7176	561	157	24	29	771	271	16
98	B 173	5143-4298	CHEMNITZ-HILBERSDORF	1	Freiberg	334	7021	65	6203	46	64	6379	455	115	27	37	635	244	8
				1	Chemnitz	334	7112	66	6281	48	64	6459	453	124	29	40	646	257	8
				2	Querschnitt	334	14133	131	12484	94	128	12837	908	239	56	78	1281	501	15
104	B 169	5441-4267	HUNDSHÜBEL (OU)	1	Schneeberg	118	1585	28	1275	14	2	1320	147	57	17	21	242	97	24
				1	Auerbach/Vogtl.	118	1658	39	1367	13	3	1422	135	58	16	21	230	98	6
				2	Querschnitt	118	3243	67	2643	27	5	2742	282	114	33	43	472	195	29

Nr.	Straße	Zählstelle auf Staatsstraße		FS	IN-Richtung GG-Richtung Querschnitt	GT° GT° GT°	DTV-Kfz [Kfz/24h]	DTV-PV [Kfz/24h]					DTV-GV [Kfz/24h]					DTV-SV [Kfz/24h]	nicht klas- sifizier- bare Kfz
		Nummer	Name					Krad	Pkw	PkwA	Bus	Summe	Lfw	Lkw	LkwA	Satt	Summe		
25	S 243	5143-4214	RÖHRSDORF	1	Chemnitz	357	6451	61	5627	40	29	5757	364	177	54	95	690	355	4
				1	Leipzig	359	6717	59	5812	43	31	5945	424	179	53	101	757	365	14
				2	Querschnitt	357	13168	120	11439	83	61	11703	788	356	107	196	1447	720	18
29	S 242	5042-4251	HARTMANNSDORF	1	Burgstädt	249	3069	34	2564	26	27	2652	291	89	13	17	410	146	7
				1	Limb.-Oberfrohna	252	3117	32	2598	26	27	2683	271	113	14	22	420	176	14
				2	Querschnitt	249	6186	66	5163	52	54	5335	562	201	27	39	830	322	21
30	S 302	5539-4266	SCHÖNECK	1	Klingenthal	247	1420	28	1217	15	8	1267	86	31	10	14	141	63	12
				1	Oelsnitz	248	1415	24	1236	14	7	1282	75	31	11	13	131	63	2
				2	Querschnitt	247	2835	52	2453	29	15	2549	161	62	22	27	272	126	14
31	S 309	5638-4253	TIEFENBRUNN	1	Adorf	182	957	17	826	11	2	856	74	13	3	6	96	24	5
				1	Tiefenbrunn	187	980	16	847	11	2	876	77	13	4	6	100	26	4
				2	Querschnitt	182	1937	33	1673	21	4	1732	151	26	8	12	197	50	9
32	S 100	4852-4254	PRISCHWITZ	1	Bautzen	296	2023	19	1620	20	15	1674	137	79	49	80	345	223	4
				1	Kamenz	296	1953	19	1564	18	15	1615	139	81	47	68	335	211	3
				2	Querschnitt	296	3976	38	3183	38	30	3289	276	160	96	148	679	434	8
33	S 165	5051-4255	KIRNITZSCHTAL	1	Sebnitz	359	936	17	757	6	25	805	84	21	1	2	109	49	22
				1	Bad Schandau	359	897	18	719	6	24	767	82	22	1	2	107	49	23
				2	Querschnitt	359	1833	36	1476	12	49	1572	166	43	3	3	216	98	45
34	S 95	4651-4261	WITTICHENAU 2	1	Hoyerswerda	299	1809	14	1418	22	3	1457	138	48	15	149	351	215	2
				1	Kamenz	298	1860	16	1460	22	1	1500	143	49	16	151	359	217	1
				2	Querschnitt	298	3669	30	2879	44	4	2957	281	97	31	300	709	432	3
35	S 87	4745-4257	RIESA	1	Riesa	350	1864	19	1655	14	1	1688	116	38	3	16	173	58	3
				1	Meißen	352	1786	19	1598	12	1	1631	107	34	2	8	152	46	3
				2	Querschnitt	350	3650	37	3253	26	3	3319	223	72	5	24	325	104	6
36	S 36	4843-4258	MINKWITZ	1	Leisnig	357	2548	24	2056	23	14	2118	224	86	25	55	389	179	41
				1	Hartha	357	2552	26	2072	23	13	2134	219	84	23	49	375	169	43
				2	Querschnitt	357	5100	50	4128	46	27	4251	443	170	47	104	764	348	84
37	S 38	4741-4262	GROSSPÖSNA	1	Leipzig	357	5096	50	4461	59	13	4582	324	102	28	56	510	199	4
				1	Grimma	357	5141	48	4504	60	13	4625	321	103	29	58	512	204	4
				2	Querschnitt	357	10237	97	8965	118	26	9206	645	206	58	114	1023	403	8
38	S 24	4543-4260	SITZENRODA	1	Torgau	357	1584	18	1234	26	9	1287	154	44	29	53	281	136	16
				1	Dahlen	358	1570	19	1232	26	9	1286	149	45	26	49	269	129	15
				2	Querschnitt	357	3154	37	2466	51	19	2573	303	89	56	102	550	265	32
64	S 177	5049-4264	SACHSENBRÜCKE	2	Dresden-Rosend	310	6404	68	5380	76	9	5532	480	240	53	86	860	388	12
				2	Pirna	311	6678	84	5562	80	11	5737	581	221	60	75	937	367	4
				4	Querschnitt	310	13082	152	10942	156	19	11269	1061	461	113	162	1796	755	16

Nr.	Straße	Zählstelle am Grenzübergang		FS	IN-Richtung GG-Richtung Querschnitt	GT° GT° GT°	DTV-Kfz [Kfz/24h]	DTV-PV [Kfz/24h]					DTV-GV [Kfz/24h]					DTV-SV [Kfz/24h]	nicht klas- sifizier- bare Kfz
		Nummer	Name					Krad	Pkw	PkwA	Bus	Summe	Lfw	Lkw	LkwA	Satt	Summe		
40	A 4	4856-4112	LUDWIGSDORF	2	BG Polen	39	6355	4	3886	124	27	4042	370	937	211	786	2304	1961	9
				2	Bautzen	154	6872	13	3815	199	35	4061	680	412	315	1370	2777	2132	33
				4	Querschnitt	39	13227	17	7701	323	62	8103	1050	1349	526	2156	5081	4093	43
41	B 92	5839-4219	SCHÖNBERG	1	Adorf	359	1047	23	838	9	3	873	43	21	27	79	171	131	3
				1	BG Tschechien	359	976	17	770	7	3	797	28	27	27	90	172	146	8
				2	Querschnitt	359	2023	40	1607	16	6	1670	72	48	55	169	343	277	10
42	B 95	5543-4220	OBERWIESENTHAL	1	Oberwiesenthal	303	816	46	686	6	5	743	47	9	2	9	67	25	6
				2	BG Tschechien	304	891	49	752	7	6	814	59	6	1	7	74	21	3
				3	Querschnitt	303	1707	95	1438	13	11	1557	106	16	3	16	141	46	9
43	B 174	5445-4221	REITZENHAIN	1	Marienberg	353	2409	39	1765	36	4	1844	138	68	59	295	560	426	6
				1	BG Tschechien	350	2414	34	1747	36	3	1821	138	79	65	309	590	456	3
				2	Querschnitt	350	4823	73	3512	73	7	3665	275	146	124	604	1150	882	8
45	B 172	5151-4223	SCHMILKA	1	BG Tschechien	335	1212	56	1080	10	3	1149	54	6	0	0	60	9	3
				1	Bad Schandau	321	1234	48	1104	10	3	1166	59	6	0	0	65	9	3
				2	Querschnitt	321	2446	104	2185	20	5	2314	113	11	1	1	125	18	7
55	B 170	5248-4228	ALTENBERG	1	BG Tschechien	302	892	20	802	9	2	833	42	8	1	6	57	17	3
				1	Altenberg	302	819	19	734	8	2	763	40	8	1	6	55	17	1
				2	Querschnitt	302	1711	39	1536	17	4	1596	82	16	3	11	112	34	3
63	S 304	5640-4263	KLINGENTHAL	1	BG Tschechien	356	2271	42	2110	8	0	2160	61	12	1	1	74	14	37
				1	Klingenthal	347	2247	33	2102	9	1	2143	78	6	0	1	86	8	18
				2	Querschnitt	347	4518	75	4211	16	1	4304	139	18	1	2	160	22	55
80	S 127	4454-4280	BAD MUSKAU	1	BG Polen	267	3451	17	3254	19	2	3292	97	16	3	2	118	23	41
				1	Weisswasser	264	3427	17	3215	19	3	3254	92	26	3	2	124	35	49
				2	Querschnitt	264	6878	35	6469	37	5	6546	190	42	6	4	242	58	90
81	K 841	4555-4281	PODROSCHKE	1	BG Polen	60	328	1	291	2	0	295	9	13	0	0	22	13	12
				1	Podroschke	320	309	3	273	2	0	278	6	10	1	0	17	11	14
				2	Querschnitt	60	637	4	564	5	0	573	15	22	1	0	39	24	25
82	S 125	4856-4282	GÖRLITZ-STADTBRÜCKE	1	BG Polen	212	3387	26	3142	18	16	3202	131	23	2	1	157	43	27
				1	Görlitz	213	3328	26	3074	18	12	3129	111	33	2	4	149	50	50
				2	Querschnitt	212	6715	52	6216	36	28	6332	242	56	3	5	306	93	77
83	S 128	4955-4283	HAGENWERDER	1	BG Polen	166	824	6	751	7	0	764	31	8	1	10	51	20	9
				1	Hagenwerder	167	812	6	739	7	1	752	32	9	1	10	51	20	9
				2	Querschnitt	166	1636	12	1490	14	1	1516	63	16	3	20	102	40	18
84	S 146	5155-4284	ZITTAU-CHOPINSTR.	1	BG Polen	78	1026	13	953	5	1	972	36	8	1	1	46	10	8
				1	Zittau	97	1101	12	1002	5	2	1022	36	11	2	2	51	17	28
				2	Querschnitt	78	2127	25	1956	11	3	1994	73	19	2	3	97	27	36
85	S 132	5154-4285	ZITTAU-FRIEDENSSTR.	2	BG Polen	187	3447	95	3104	19	3	3221	111	50	6	4	170	62	56
				1	Zittau	187	3284	26	3012	20	4	3061	124	45	6	5	180	60	43
				3	Querschnitt	187	6731	121	6116	39	7	6283	235	95	12	9	350	122	99
86	S 141	5053-4286	SEIFHENNERSDORF / WARNSDORF	1	BG Tschechien	297	1882	16	1735	9	22	1783	68	11	1	1	81	35	18
				1	Warnsdorf	230	1815	9	1700	5	10	1724	42	37	0	1	80	48	11
				2	Querschnitt	230	3697	25	3436	14	32	3507	110	49	1	1	161	83	29
87	S 139	5053-4287	SEIFHENNERSDORF / RUMBURG	1	BG Tschechien	327	687	13	611	7	12	642	25	8	0	1	33	20	11
				1	Warnsdorf	327	688	11	618	5	12	646	24	6	0	0	31	19	11
				2	Querschnitt	327	1375	24	1229	12	24	1289	49	14	1	1	65	39	22
88	S 148	5053-4288	NEUGERSDORF / RUMBURG	1	BG Tschechien	244	1045	8	605	9	3	625	33	40	83	249	404	374	16
				1	Neugersdorf	245	1092	8	651	11	2	673	39	43	78	249	409	372	10
				2	Querschnitt	244	2137	16	1257	20	5	1298	72	83	160	498	813	746	26

Nr.	Straße	Zählstelle am Grenzübergang		FS	IN-Richtung GG-Richtung Querschnitt	GT° GT° GT°	DTV-Kfz [Kfz/24h]	DTV-PV [Kfz/24h]					DTV-GV [Kfz/24h]					DTV-SV [Kfz/24h]	nicht klas- sifizier- bare Kfz
		Nummer	Name					Krad	Pkw	PkwA	Bus	Summe	Lfw	Lkw	LkwA	Satt	Summe		
89	S 116	4952-4289	SOHLAND	1	BG Tschechien	348	2009	17	1924	7	0	1949	43	3	0	0	47	4	13
				1	Sohland	349	2002	16	1913	8	0	1937	49	3	0	0	52	4	13
				2	Querschnitt	348	4011	33	3837	15	0	3885	92	7	0	0	99	8	26
90	S 154	5051-4290	SEBNITZ	1	BG Tschechien	232	1840	21	1730	7	0	1758	40	11	0	0	52	12	30
				1	Sebnitz	303	1793	17	1695	6	1	1719	43	6	0	1	51	8	23
				2	Querschnitt	232	3633	38	3425	14	1	3478	84	17	1	1	103	20	53
91	S 173	5149-4291	BAHRATAL	1	BG Tschechien	359	1915	28	1783	8	12	1832	51	12	1	1	65	26	18
				1	Bahratal	358	1891	27	1770	7	12	1816	51	8	1	1	61	22	14
				2	Querschnitt	358	3806	55	3553	16	24	3648	102	20	2	1	126	48	32
92	S 184	5248-4292	NEUREHEFELD	1	BG Tschechien	92	519	11	484	4	0	499	12	2	0	0	15	3	5
				1	Altenberg	69	558	15	515	5	0	535	14	2	0	0	17	3	6
				2	Querschnitt	69	1077	25	1000	8	0	1034	26	5	0	0	32	6	11
93	S 207	5346-4293	DEUTSCHEINSIEDEL GÜG	1	Neuhausen	334	883	47	784	4	0	835	18	4	1	0	23	6	25
				2	GÜST	311	816	21	755	4	0	780	17	4	1	0	23	6	14
				3	Querschnitt	311	1699	68	1539	8	1	1615	35	9	1	1	46	12	38
94	A 17	5149-4122	BREITENAU- SCHÖNWALD (GÜG)	2	Dresden	247	5024	28	2342	126	192	2689	332	238	221	1486	2276	2136	59
				2	Prag	250	5211	33	2217	84	64	2398	400	282	360	1700	2741	2405	71
				4	Querschnitt	247	10235	62	4560	210	256	5087	732	519	580	3186	5018	4541	130
95	S 262	5544-4295	BÄRENSTEIN	1	BG Tschechien	356	1445	26	1339	3	1	1369	34	16	1	1	51	18	25
				1	Bärenstein	359	1881	32	1755	4	0	1791	44	16	1	0	61	18	29
				2	Querschnitt	356	3326	57	3094	8	1	3160	77	32	2	1	112	36	53
99	S 306	5739-4299	BAD ELSTER / BÄRENLOH GÜG	1	Bad Elster	335	211	3	195	1	0	199	10	1	0	0	11	1	1
				1	BG Tschechien	341	216	3	203	1	0	207	9	0	0	0	9	0	1
				2	Querschnitt	335	427	6	398	2	0	405	19	1	0	0	20	1	2
100	S 308	5639-4265	EBMATH / HRANICE GÜG	1	Oelsnitz	195	1313	15	1247	5	0	1268	30	6	1	5	42	12	3
				1	BG Tschechien	193	1300	17	1235	5	0	1257	29	5	1	5	39	10	4
				2	Querschnitt	193	2613	32	2482	10	0	2525	59	11	1	10	81	22	7

4 GESCHWINDIGKEITEN

4.1 Geschwindigkeiten auf Bundesautobahnen (Mo-So)

Nr.	Straße	Zählstelle auf Bundesautobahn		IN-Richtung GG-Richtung	GT° GT°	V _{zul} [km/h]	LV							Bus+PkwA		SGV								
		Nummer	Name				DTV° Kfz/24h	Geschwindigkeit [km/h]			Häufigkeit [%]				Geschw. [km/h]		DTV° Kfz/24h	Geschwindigkeit [km/h]			Häufigkeit [%]			
								V _m	s	V ₈₅	>80	>100	>130	>160	V _m	s		V _m	s	V ₈₅	>70	>80	>90	>100
1	A 14	4539-4101	RADEFELD	Leipzig	234	130	21901	134,7	23,2	160	100	95	54	15	98,0	10,8	4227	89,4	7,8	96	100	98	30	6
				Halle	231	130	21650	132,7	23,1	158	100	94	51	13	96,0	10,3	4142	87,9	8,0	92	100	96	17	6
2	A 14	4742-4102	BEIERSDORF	Dresden	159	R130	15697	127,6	21,2	152	100	92	44	7	96,5	11,3	3569	86,3	8,4	90	100	92	12	6
				Leipzig	160	R130	15918	128,6	21,9	153	99	91	47	8	97,1	11,5	3728	87,9	8,4	94	100	96	21	6
3	A 14	4945-4103	CHOREN	Dresden	202	R130	13076	128,4	21,4	153	99	92	45	8	95,2	11,4	3685	86,7	7,7	90	98	91	14	4
				Leipzig	207	R130	13408	129,2	21,8	154	100	92	46	9	96,3	11,1	3811	87,1	7,8	93	99	92	19	5
5	A 4	4946-4105	BIRKENHAIN	Dresden	251	R130	29018	136,8	22,8	>160	100	96	60	16	99,4	11,2	6797	89,1	8,1	96	100	98	28	7
				Chemnitz	250	R130	29653	135,1	24,4	>160	99	95	57	15	99,1	12,4	6837	88,5	8,6	95	99	97	25	6
6	A 4	5044-4106	GERSDORF	Dresden	267	R130	22166	134,3	23,9	160	100	95	54	15	97,9	11,3	4438	88,8	8,3	96	99	96	26	7
				Chemnitz	265	R130	22763	136,8	23,0	>160	100	96	59	16	98,2	10,9	4510	88,6	8,0	95	100	96	22	7
7	A 4	5142-4107	HOHENSTEIN	Chemnitz	0	130																		
				Gera	0	130																		
8	A 72	5242-4108	LEUKERSDORF	Chemnitz	234	130	19918	128,2	21,4	152	99	92	45	7	97,8	11,4	2814	89,7	8,9	98	99	97	36	8
				Zwickau	236	130	20433	127,9	21,2	152	99	92	44	7	97,8	11,0	2869	88,8	8,6	95	100	97	23	7
9	A 72	5637-4109	HEINERSGRÜN	Plauen	165	R130	12285	124,8	15,0	140	100	95	37	1	99,1	10,3	2613	89,5	8,7	97	100	98	34	8
				Hof	164	R130	12090	127,0	19,1	149	99	93	43	5	97,2	10,4	2626	90,0	8,7	98	99	96	47	7
10	A 4	4848-4120	DRESDEN - NORD (W)	AD Dresden-N	354	130	32329	107,3									4993	84,5						
				Chemnitz	229	130	37672	117,9											5854	88,1				
47	A 72	5340-4113	HIRSCHFELD	Zwickau	213	R130	14982	129,4	21,5	154	99	92	48	8	98,0	12,0	3130	88,7	8,3	97	99	95	33	7
				Plauen	214	R130	15431	127,9	21,5	152	99	91	44	8	97,4	12,3	3174	88,5	7,9	96	99	96	26	6
48	A 72	5439-4114	GOSPERSGRÜN	Zwickau	223	R130	17970	122,0	16,1	139	99	91	32	1	97,0	10,1	3388	87,6	8,1	91	99	94	16	6
				Plauen	232	R130	17708	124,8	18,9	145	99	91	38	4	97,5	10,4	3337	88,2	8,2	96	99	94	27	6
49	A 4	4754-4123	NIEDERSEIFERSDORF	Görlitz	114	120	5399	122,0	17,9	141	99	91	32	3	97,6	10,3	1830	88,8	7,6	97	100	96	33	7
				Bautzen	115	120	5046	121,4	17,2	139	100	91	30	2	96,9	10,5	1728	88,0	7,6	96	100	95	26	6
50	A 4	4851-4116	BURKAU	Bautzen	283	R130	12094	126,4	17,2	146	100	94	42	3	98,6	11,2	2850	89,1	8,3	95	100	97	23	8
				Dresden	283	R130	11726	122,9	17,7	141	100	91	33	3	96,3	10,2	2747	88,3	8,1	96	100	94	26	7
51	A 4	4849-4117	WACHAU	Görlitz	233	130	16806	122,4	19,1	143	99	89	32	4	93,8	10,5	3753	87,1	8,0	90	100	93	15	6
				Dresden	232	130	16616	130,7	19,1	153	100	95	50	7	101,4	11,0	3573	91,0	8,2	98	100	99	45	9
56	A 17	4947-4118	GOMPITZ	E55 (PRAG)	261	100	17277	112,5	15,0	128	99	80	12	0	92,4	9,9	3197	86,9	8,0	91	99	91	16	6
				BAB A 4	256	100	15322	114,1	14,9	130	99	83	14	0	93,5	9,8	3125	87,1	7,8	91	100	92	16	6
58	A 4	4848-4121	DRESDEN – NORD (O)	Görlitz	348	R130	22786	117,5									4123	86,7						
				Dresden-Nord	352	130	22750	109,2											3907	84,2				
59	A 13	4848-4119	DRESDEN – NORD (N)	Berlin (N)	356	130	18150	113,3									2667	85,8						
				Dresden-Nord	220	120	17775	97,8											2752	80,6				
101	A 17	5048-4125	SOBRIGAU	Dresden	125	100	13623	125,7	21,5	150	99	90	39	7	95,2	10,3	2877	86,9	8,0	91	100	94	16	5
				Prag	126	100	13062	126,4	19,8	149	100	92	40	6	97,0	10,1	2712	88,7	7,7	97	100	96	33	6
102	A 72	5142-4126	NIEDERFROHNA	Leipzig	127	100	5143	121,5	19,0	143	99	89	30	4	91,7	12,6	713	82,5	10,4	91	90	63	16	5
				Hof	128	100	5263	120,0	17,8	138	99	89	26	3	94,9	11,5	715	86,9	9,4	96	97	87	27	6
103	A 13	4748-4124	NIEDERRÖDERN	Berlin	169	130	11896	130,0	21,0	154	100	94	47	9	95,2	10,0	2165	86,5	8,2	90	100	93	13	5
				Dresden	167	130	12062	132,5	20,7	156	100	95	53	10	97,7	10,2	2110	88,6	7,8	96	100	97	31	5

4.2 Geschwindigkeiten auf Bundesstraßen (Mo-So)

Nr.	Straße	Zählstelle auf Bundesstraße		IN-Richtung GG-Richtung	GT° GT°	V _{zul} [km/h]	Pkw		SV		V ₁₅ [km/h]	V ₈₅ [km/h]	Kfz Häufigkeit [%]			
		Nummer	Name				DTV° [Kfz/24h]	V _m [km/h]	DTV° [Kfz/24h]	V _m [km/h]			>60	>80	>100	>120
13	B 175	4642-4203	ROCHLITZ	Rochlitz Waldenburg	362 362	50 50	1462 1450	65,0 52,6	153 132	59,4 48,7	36 11	77 63	75 20	9 1	0 0	0 0
19	B 115	4755-4209	GÖRLITZ	Niesky Oberlungwitz	0 0	100 100										

Nr.	Straße	Zählstelle auf Bundesstraße		IN-Richtung GG-Richtung	GT° GT°	V _{zul} [km/h]	LV								Bus+PkwA		SGV							
		Nummer	Name				DTV° Kfz/24h	Geschwindigkeit [km/h]			Häufigkeit [%]				Geschw. [km/h]		DTV° Kfz/24h	Geschwindigkeit [km/h]			Häufigkeit [%]			
								V _m	s	V ₈₅	>60	>80	>100	>120	V _m	s		V ₈₅	>50	>60	>70	>80		
11	B 92	5639-4201	ADORF	Oelsnitz Adorf	349 337	100 70	3692 3717	63,6 62,6	7,5 7,6	72 70	70 63	2 0	0 0	59,1 58,4	7,0 6,0	310 308	58,5 57,2	6,6 5,7	67 65	93 91	37 29	3 1	0 0	
12	B 174	5344-4202	MARIENBERG	Marienberg BG Tschechien	345 345	100 100	2381 2416	74,4 79,0	12,5 13,0	86 91	93 95	25 42	3 6	1 1	71,9 73,9	11,1 10,1	485 519	70,2 71,9	9,0 9,3	79 82	98 99	92 94	46 53	12 18
14	B 170	5148-4294	DIPPOLDISWALDE	Dippoldiswalde Altenberg	356 354	50 50	4085 3962	69,6 65,1	9,5 9,2	79 75	87 73	11 5	1 1	0 0	64,8 62,0	8,6 7,0	132 136	62,6 59,8	8,6 7,4	70 68	95 92	68 50	14 6	1 0
15	B 87	4443-4205	TORGAU	Torgau Eilenburg	243 243	70 70	3770 3796	85,0 94,7	13,5 12,4	98 115	99 100	65 90	11 28	1 3	78,3 81,6	10,5 9,6	586 594	71,0 71,6	7,1 7,1	79 79	99 100	98 97	46 50	11 13
16	B 169	4844-4206	DÖBELN	Riesa Döbeln	354 355	100 100	4792 4806	70,0 75,9	15,5 12,6	87 89	69 91	29 37	2 3	0 0	65,7 71,5	16,0 9,5	716 703	66,4 67,7	11,1 7,5	77 76	89 98	83 89	38 32	6 5
17	B 6	4846-4207	MEISSEN	Oschatz Meißen	353 352	70 70	4325 4330	62,0 55,6	10,6 8,6	73 65	52 24	6 1	1 0	0 0	55,3 52,1	11,4 8,5	339 324	59,3 55,8	8,0 7,0	68 64	91 82	45 25	7 2	1 0
18	B 97	4551-4208	HOYERSWERDA	Hoyerswerda Bernsdorf	359 359	50 50	4451 4471	50,6 52,8	5,6 6,5	58 59	3 10	0 0	0 0	49,6 50,4	5,8 6,2	294 294	50,9 51,4	5,9 5,9	58 58	62 64	2 4	0 0	0 0	
21	B 2	4740-4235	MARKKLEEBERG SÜD	Leipzig Gera	342 342	100 100	17970 17909	103,2 104,5	13,2 12,9	117 119	100 98	97 62	57 9	9 9	87,3 88,2	10,9 10,9	1583 1572	78,2 79,2	8,3 8,4	87 88	100 100	99 99	79 81	47 53
23	B 6	4851-4212	BISCHOFSWERDA	Bautzen Bischofswerda	361 361	100 100	4248 4190	61,5 59,4	9,4 9,6	71 69	53 44	3 3	0 0	0 0	55,4 55,4	8,8 7,6	190 171	54,7 53,5	8,4 8,0	64 62	75 70	23 18	2 2	0 0
26	B 101	5145-4215	FREIBERG	Freiberg Brand-Erbisdorf	353 354	70 70	7649 7465	56,0 57,4	8,9 9,3	66 68	29 35	1 1	0 0	0 0	52,2 52,1	9,3 7,8	421 428	53,5 53,2	8,4 7,4	61 60	73 68	16 15	1 2	0 0
27	B 101	5442-4216	AUE	Lauter/Sa. Aue	256 257	100 70	8299 7482	66,8 62,7	8,1 8,2	76 70	83 69	5 0	0 0	0 0	62,5 55,6	8,0 9,0	455 381	61,6 51,1	7,8 11,3	69 64	94 59	60 22	11 2	1 0
28	B 172	5049-4217	HEIDENAU	Pirna Dresden	358 359	60 60	7513 7751	57,0 59,5	6,2 6,5	65 67	26 43	0 1	0 0	0 0	54,9 56,0	5,8 5,6	298 286	53,5 55,9	6,5 6,0	59 63	76 88	11 20	1 1	0 0
39	B 170	5048-4218	POSSENDORFER BERG	Dresden Dippoldiswalde	357 358	40 50	6580 6448	40,9 60,8	6,5 8,8	45 70	1 50	0 2	0 0	0 0	40,6 51,3	5,8 7,4	255 259	41,1 45,5	5,9 9,8	48 57	4 34	0 5	0 1	0 0
46	B 95	5544-4224	HAMMER- UNTERWIESENTHAL	Annaberg-B. Oberwiesenthal	348 348	50 50	1482 1432	57,8 56,1	10,1 8,7	68 65	35 26	2 1	0 0	0 0	54,8 53,9	7,9 6,3	70 69	56,1 54,1	9,8 7,9	66 61	81 75	26 16	6 3	2 1
52	B 107	4842-4225	GROSSBOTHEN	Grimma Rochlitz	0 212	50 50	0 2364	0 49,8	0 8,6	0 58	0 9	0 0	0 0	0 45,9	0 10,0	0 126	0 47,9	0 8,4	0 57	0 43	0 3	0 0	0 0	
54	B 173	5241-4227	MÜLSEN ST. JACOB	Lichtenstein/Sa. Zwickau	357 357	70 70	2374 2389	86,8 90,7	13,4 14,3	99 113	98 99	70 80	13 22	1 2	78,7 81,5	11,0 10,9	186 180	72,1 72,8	8,3 8,6	81 83	99 99	95 96	59 60	16 21
68	B 6	4641-4229	GERICSHAIN	Borsdorf Machern	360 359	100 100	5875 6204	74,9 77,0	17,3 15,7	92 93	77 86	39 42	6 6	1 1	67,2 70,7	15,7 13,5	389 471	61,8 62,9	14,1 13,7	76 78	75 76	62 61	29 34	7 0

Nr.	Straße	Zählstelle auf Bundesstraße		IN-Richtung	GT°	V _{zul}	LV								Bus+PkwA		SGV									
		Nummer	Name				GG-Richtung	GT°	Kfz/24h	Geschwindigkeit [km/h]			Häufigkeit [%]				Geschw. [km/h]		Kfz/24h	Geschwindigkeit [km/h]			Häufigkeit [%]			
										V _m	s	V ₈₅	>60	>80	>100	>120	V _m	s		V _m	s	V ₈₅	>50	>60	>70	>80
										[km/h]	[km/h]	[km/h]	[km/h]	[km/h]	[km/h]	[km/h]	[km/h]	[km/h]		[km/h]	[km/h]	[km/h]	[km/h]	[km/h]	[km/h]	[km/h]
70	B 173	4947-4231	GRUMBACH	Kesselsdorf Herzogswalde	355 357	100 100	4177 4119	71,1 71,1	12,1 11,1	84 82	83 88	21 17	1 1	0 0	67,3 67,1	10,7 8,5	354 348	61,4 64,2	9,3 8,2	71 73	91 97	54 74	16 19	2 2		
71	B 173	5538-4233	GROSSZÖBERN	Pirk LG Bayern	360 359	70 70	837 745	57,2 54,3	9,9 9,6	67 64	33 22	2 1	0 0	0 0	49,0 48,2	11,5 9,4	41 35	51,9 46,3	12,0 10,6	62 58	67 41	19 7	3 0	1 0		
72	B 169	5044-4230	HAINICHEN	Hainichen Frankenberg	355 357	100 100	1901 1815	71,9 71,9	10,6 11,5	82 83	92 91	17 18	1 2	0 0	68,3 68,2	9,4 9,2	228 241	66,6 65,8	7,8 7,6	75 74	98 97	85 83	28 23	4 4		
73	B 173	5340-4232	LICHTENTANNE	Zwickau Schönfels	358 358	70 70	3649 3592	52,6 55,6	7,5 8,6	59 65	12 25	0 1	0 0	0 0	50,2 49,6	7,3 9,8	302 290	51,3 52,8	6,3 7,2	58 59	59 70	6 12	0 1	0 0		
96	B 171	5345-4296	ZÖBLITZ	Marienberg Oberhau	359 355	50 50	1463 1453	55,6 56,0	7,9 8,2	64 65	23 25	1 1	0 0	0 0	51,1 52,7	8,0 7,1	71 69	52,4 52,3	10,9 10,0	60 60	71 69	15 16	2 2	0 1		
97	B 172	5050-4297	KÖNIGSTEIN	Dresden BG Tschechien	356 357	50 50	3787 3816	52,5 52,1	6,6 6,7	59 59	10 9	0 0	0 0	0 0	49,2 50,6	8,7 5,6	106 105	51,8 51,4	7,0 6,3	59 58	66 61	7 6	1 1	0 0		
98	B 173	5143-4298	CHEMNITZ- HILBERSDORF	Freiberg Chemnitz	334 334	50 50	6709 6780	53,0 54,3	6,7 6,4	59 60	10 14	0 0	0 0	0 0	39,5 45,5	13,1 9,0	180 193	50,0 52,9	7,3 6,6	58 59	54 71	5 9	1 1	0 0		
104	B 169	5441-4267	HUNDSHÜBEL (OU)	Schneeberg Auerbach/Vogtl.	118 118	70 70	1431 1513	83,9 84,9	14,5 14,5	98 99	96 96	60 64	11 12	1 1	79,1 74,7	16,9 10,9	92 94	68,3 68,1	10,0 9,4	79 78	97 96	85 84	40 41	12 9		

4.3 Geschwindigkeiten auf Staatsstraßen (Mo-So)

Nr.	Straße	Zählstelle auf Staatsstraße		IN-Richtung GG-Richtung	GT° GT°	V _{zul} [km/h]	LV							Bus+PkwA		SGV								
		Nummer	Name				DTV° Kfz/24h	Geschwindigkeit [km/h]			Häufigkeit [%]				Geschw. [km/h]		DTV° Kfz/24h	Geschwindigkeit [km/h]			Häufigkeit [%]			
								V _m	s	V ₈₅	>60	>80	>100	>120	V _m	s		V _m	s	V ₈₅	>50	>60	>70	>80
25	S 243	5143-4214	RÖHRSDORF	Chemnitz	357	100	6077	79,3	12,4	91	96	46	5	1	72,2	10,2	328	69,2	8,7	79	98	89	42	10
				Leipzig	359	100	6324	77,2	12,3	89	94	37	3	0	69,6	9,6	337	66,7	8,0	76	98	83	29	5
29	S 242	5042-4251	HARTMANNSDORF	Burgstädt	249	50	2524	52,4	8,4	60	15	0	0	0	48,9	7,4	103	48,8	7,9	57	44	5	0	0
				Limbach-Oberfr.	252	50	2503	53,0	7,1	60	13	0	0	0	49,3	5,9	138	50,3	7,6	58	52	8	1	0
30	S 302	5539-4266	SCHÖNECK	Klingenthal	247	70	1325	72,5	12,4	85	89	22	2	0	63,8	12,3	56	56,0	13,5	69	65	41	13	2
				Oelsnitz	248	70	1325	80,0	14,3	95	93	48	7	1	68,6	12,1	55	64,9	9,8	76	94	74	26	7
31	S 309	5638-4253	TIEFENBRUNN	Adorf	182	100	911	76,3	12,3	89	92	37	3	0	66,0	13,8	21	59,6	12,4	70	83	54	15	2
				Tiefenbrunn	187	100	921	77,2	13,0	90	92	40	4	0	67,3	12,0	22	62,0	11,7	75	85	63	24	4
32	S 100	4852-4254	PRISCHWITZ	Bautzen	296	100	1791	66,3	11,7	78	71	11	1	0	63,2	10,0	208	57,9	9,7	68	81	43	7	1
				Kamenz	296	100	1731	71,2	10,7	82	88	18	1	0	66,0	8,4	193	62,3	8,2	70	94	65	14	1
34	S 95	4651-4261	WITTICHENAU 2	Hoyerswerda	299	50	1582	59,9	11,2	71	45	5	0	0	56,5	11,9	216	56,6	9,4	67	81	34	5	0
				Kamenz	298	50	1619	66,0	10,5	77	73	8	0	0	60,4	9,1	219	58,3	8,3	67	87	45	4	0
35	S 87	4745-4257	RIESA	Riesa	350	100	1794	85,8	15,3	100	96	67	14	2	76,6	12,6	57	68,9	11,3	79	96	87	42	13
				Meißen	352	100	1724	87,2	14,2	100	97	72	15	1	76,9	10,7	45	69,0	11,4	80	95	86	43	15
36	S 36	4843-4258	MINKWITZ	Leisnig	357	100	2314	66,2	9,0	76	78	6	0	0	61,0	11,9	166	60,3	9,7	69	93	55	9	1
				Hartha	357	100	2325	62,4	10,6	74	56	5	0	0	59,0	11,8	157	56,8	9,6	67	85	33	5	1
37	S 38	4741-4262	GROSSPÖSNA	Leipzig	357	100	4841	74,3	9,9	85	95	25	1	0	70,4	8,8	187	66,0	8,2	75	97	84	24	4
				Grimma	357	100	4881	76,5	9,7	87	97	33	1	0	70,8	7,7	191	66,7	8,0	76	97	86	30	4
38	S 24	4543-4260	SITZENRODA	Torgau	357	60	1407	66,0	9,8	77	73	7	0	0	61,0	11,0	128	59,2	7,6	68	92	45	5	1
				Dahlen	358	60	1401	66,0	9,5	77	75	7	0	0	60,4	9,9	120	59,8	7,9	68	92	50	6	1
64	S 177	5049-4264	SACHSENBRÜCKE	Dresden-Ross.	310	100	5955	101,5	13,5	116	100	96	50	7	87,2	11,0	383	80,7	7,6	88	100	99	89	59
				Pirna	311	100	6262	102,2	13,5	118	100	96	52	8	87,9	10,3	360	81,5	7,2	88	100	99	91	64

Nr.	Straße	Zählstelle auf Staatsstraße		IN-Richtung GG-Richtung	GT° GT°	V _{zul} [km/h]	LV							Bus+PkwA		SGV								
		Nummer	Name				DTV° Kfz/24h	Geschwindigkeit [km/h]			Häufigkeit [%]				Geschw. [km/h]		DTV° Kfz/24h	Geschwindigkeit [km/h]			Häufigkeit [%]			
								V _m	s	V ₈₅	>20	>30	>40	>50	V _m	s		V _m	s	V ₈₅	>20	>30	>40	>50
33	S 165	5051-4255	KIRNITZSCHTAL	Sebnitz	359	50	857	39,7	7,9	49	99	93	45	8	36,6	8,1	24	37,5	10,4	49	95	85	36	7
				Bad Schandau	359	50	817	37,7	7,8	48	98	87	34	6	36,0	6,6	25	36,8	8,7	48	96	84	30	5

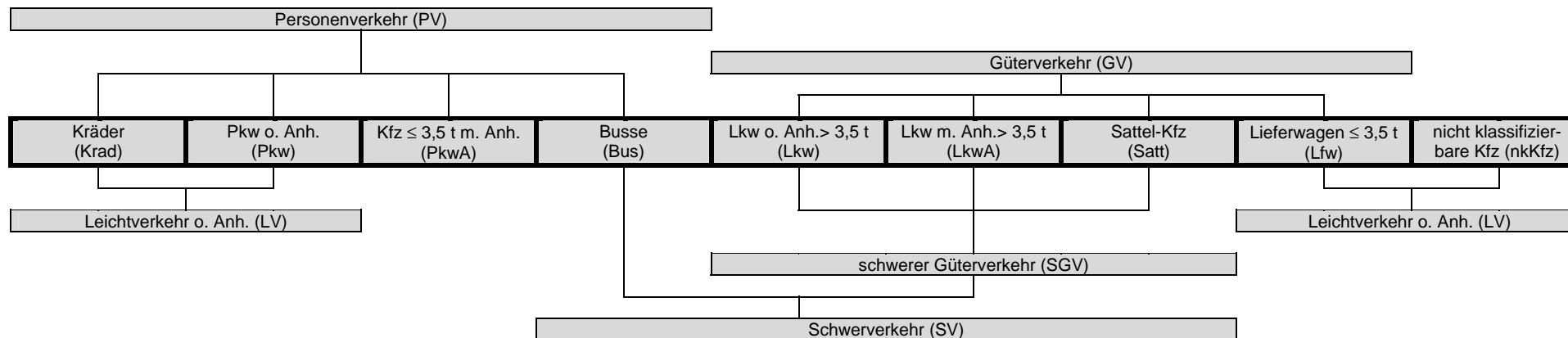
4.4 Geschwindigkeiten an Grenzübergängen (Mo-So)

Nr.	Straße	Zählstelle auf Bundesautobahn		IN-Richtung	GT°	V _{zul} [km/h]	LV							Bus+PkwA		SGV										
		Nummer	Name				GG-Richtung	GT°	Kfz/24h	Geschwindigkeit [km/h]			Häufigkeit [%]				Geschw. [km/h]		Kfz/24h	Geschwindigkeit [km/h]			Häufigkeit [%]			
										V _m	s	V ₈₅	>80	>100	>130	>160	V _m	s		V _m	s	V ₈₅	>70	>80	>90	>100
40	A 4	4856-4112	LUDWIGSDORF (GÜG)	BG Polen Bautzen	39 154	80 80	5074 4286	86,6	22,6	111	66	27	2	0	76,5	16,2	1757 2091	72,9	14,9	87	66	38	5	1		
94	A 17	5149-4122	BREITENAU- SCHÖNWALD (GÜG)	Dresden Prag	247 250	100 100	1500 1492	112,0	23,1	137	94	67	21	3	90,0	10,5	1226 1169	84,1	6,7	89	98	81	10	2		

Nr.	Straße	Zählstelle auf Bundesstraße		IN-Richtung	GT°	V _{zul} [km/h]	LV							Bus+PkwA		SGV										
		Nummer	Name				GG-Richtung	GT°	Kfz/24h	Geschwindigkeit [km/h]			Häufigkeit [%]				Geschw. [km/h]		Kfz/24h	Geschwindigkeit [km/h]			Häufigkeit [%]			
										V _m	s	V ₈₅	>20	>30	>40	>50	V _m	s		V _m	s	V ₈₅	>20	>30	>40	>50
41	B 92	5839-4219	SCHÖNBERG (GÜG)	Adorf BG Tschechien	359 359	50 50	900 811	55,1	8,8	>50	100	98	96	79	49,3	8,1	129 144	46,4	6,8	>50	100	98	87	27		
42	B 95	5543-4220	OBERWIESENTHAL (GÜG)	Oberwiesenthal BG Tschechien	303 304	30 30	807 880	40,5	12,7	>50	99	77	47	22	37,5	11,9	20 14	38,4	12,3	>50	93	72	46	15		
43	B 174	5445-4221	REITZENHAIN (GÜG)	Marienberg BG Tschechien	353 350	60 50	1936 1913	58,4	9,0	>50	100	100	99	85	57,8	9,7	424 454	53,8	10,9	>50	100	96	90	73		
55	B 170	5248-4228	ALTENBERG (GÜG)	BG Tschechien Altenberg	302 302	50 50	1200 1222	58,3	10,6	>50	100	100	99	79	56,6	9,3	6 6	54,7	11,9	>50	100	97	89	67		
45	B 172	5151-4223	SCHMILKA (GÜG)	BG Tschechien Bad Schandau	335 321	50 50	1215 1255	51,1	8,7	>50	99	98	93	56	49,2	7,0	7 7	50,0	6,4	>50	100	98	88	51		

Nr.	Straße	Zählstelle auf Staatsstraße		IN-Richtung	GT°	V _{zul} [km/h]	LV							Bus+PkwA		SGV										
		Nummer	Name				GG-Richtung	GT°	Kfz/24h	Geschwindigkeit [km/h]			Häufigkeit [%]				Geschw. [km/h]		Kfz/24h	Geschwindigkeit [km/h]			Häufigkeit [%]			
										V _m	s	V ₈₅	>20	>30	>40	>50	V _m	s		V _m	s	V ₈₅	>20	>30	>40	>50
63	S 304	5640-4263	KLINGENTHAL	Klingenthal Grenze(CS)	356 347	50 50	2205 2198	33,7	6,3	40	98	74	14	1	32,8	6,9	14 8	31,5	8,3	40	93	59	10	1		
99	S 306	5739-4299	BAD ELSTER / BÄRENLOH GÜG	Bad Elster BG Tschechien	335 341	50 50	209 217	46,5	11,4	>50	98	93	76	37	41,1	11,7	1 0	22,9	9,8	37	45	18	9	4		
100	S 308	5639-4265	EBMATH / HRANICE GÜG	Oelsnitz BG Tschechien	195 193	50 50	1092 1455	48,9	11,2	19	13	3	0	0	46,7	11,0	10 12	47,0	12,8	28	45	9	1	0		

5 FAHRZEUGARTEN UND FAHRZEUGGRUPPEN



6 ABKÜRZUNGEN

*	Wert geschätzt	+	Daten nicht plausibel
O	Daten mit denen des Vorjahres nicht vergleichbar	-	keine Daten des Vorjahres vorhanden
BG	Bundesgrenze	LG	Landesgrenze
GÜG	Grenzübergang	FS	Anzahl Fahrstreifen an der Zählstelle
GT	Anzahl Tage mit mindestens 12 auswertbaren Stundenwerten	GT°	Anzahl Tage mit vollständiger plausibler Registrierung
DTV	durchschnittliche tägliche Verkehrsstärke in Kfz/24h	DTV°	DTV, nur der Kfz, deren Geschwindigkeit registriert wurde, in Kfz/24h
Q _{max}	höchste tägliche Verkehrsstärke in Kfz/24h	q _{max}	höchste stündliche Verkehrsstärke in Kfz/h
M _t	mittlere stündliche Verkehrsstärke zwischen 6:00 und 22:00 Uhr in Kfz/h	M _n	mittlere stündliche Verkehrsstärke zwischen 22:00 und 6:00 Uhr in Kfz/h
p _t	Anteil Schwerverkehr an M _t zwischen 6:00 und 22:00 Uhr in %	p _n	Anteil Schwerverkehr an M _n zwischen 22:00 und 6:00 Uhr in %
V _{zul}	zulässige Höchstgeschwindigkeit in km/h (R: Richtgeschwindigkeit)	V _m	mittlere Geschwindigkeit in km/h
V ₈₅	Geschwindigkeit, die von 85% aller Kfz nicht überschritten wird, in km/h	V ₁₅	Geschwindigkeit, die von 15% aller Kfz nicht überschritten wird, in km/h
S	Standardabweichung der mittleren Geschwindigkeit in km/h	>100	Überschreitungshäufigkeit von 100 km/h in %