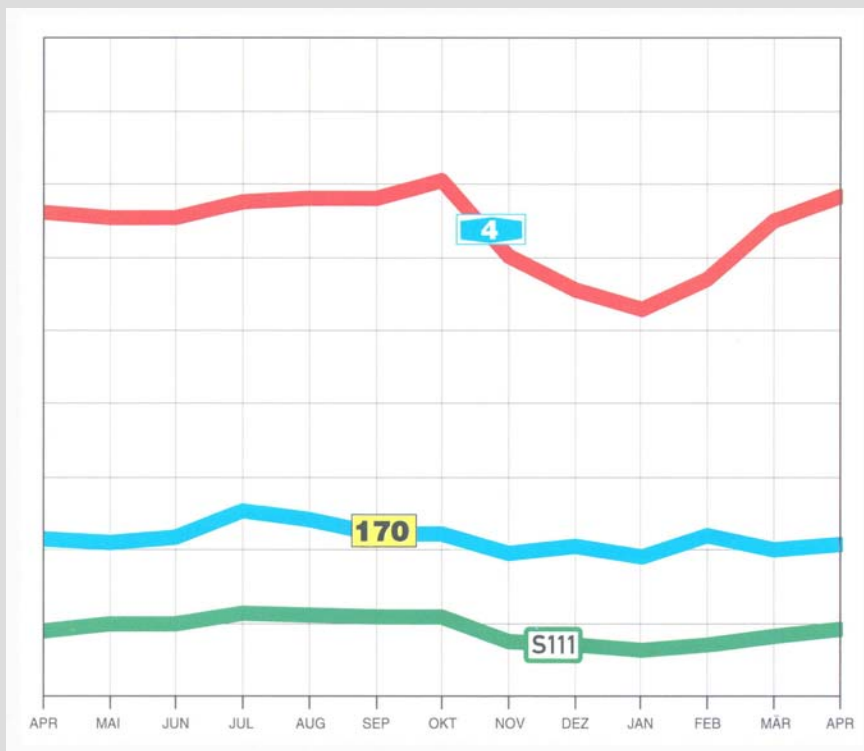


# Automatische Straßenverkehrszählungen in Sachsen

Januar - Dezember 2009



Freistaat  Sachsen

Staatsministerium für Wirtschaft und Arbeit

# INHALTSVERZEICHNIS

<b>1</b>	<b>ERGEBNISSE AUF EINEN BLICK</b>	<b>3</b>
1.1	Verkehrsstärken	3
1.2	Geschwindigkeiten	3
1.3	Spitzenwerte der Verkehrsstärke	3
<b>2</b>	<b>ÜBERSICHT ZU DEN DAUERZÄHLSTELLEN</b>	<b>4</b>
2.1	Lage der Dauerzählstellen und Verkehrsstärken	4
2.2	Übersichtskarte	6
<b>3</b>	<b>VERKEHRSSTÄRKEN</b>	<b>7</b>
3.1	Durchschnittliche und maximale Verkehrsstärken aller Tage (Mo-So)	7
3.2	Durchschnittliche Verkehrsstärken nach Tagesgruppen und Tag/Nacht-Werte	14
3.3	Durchschnittliche Verkehrsstärken aller Tage (Mo-So) nach Fahrzeugarten	21
<b>4</b>	<b>GESCHWINDIGKEITEN</b>	<b>28</b>
4.1	Geschwindigkeiten auf Bundesautobahnen (Mo-So)	28
4.2	Geschwindigkeiten auf Bundesstraßen (Mo-So)	29
4.3	Geschwindigkeiten auf Staatsstraßen (Mo-So)	31
4.4	Geschwindigkeiten an Grenzübergängen (Mo-So)	32
<b>5</b>	<b>FAHRZEUGARTEN UND FAHRZEUGGRUPPEN</b>	<b>33</b>
<b>6</b>	<b>ABKÜRZUNGEN</b>	<b>33</b>

**Herausgeber:** Sächsisches Staatsministerium für Wirtschaft und Arbeit, Abteilung Verkehr und Straßenbau, Dresden

**Redaktion:** LIST Gesellschaft für Straßenwesen und ingenieurtechnische Dienstleistungen mbH

**Auswertung und Herstellung:** Büro für Angewandte Statistik, Aachen

# 1 ERGEBNISSE AUF EINEN BLICK

## 1.1 Verkehrsstärken

Straßenklasse	DTV (Mo-So)			DTV (Mo-Fr)		
	[Kfz/24h]	Änderung 09/08	Anteil SV am DTV	[Kfz/24h]	Änderung 09/08	Anteil SV am DTV
Bundesautobahnen <sup>1</sup>	39715	+ 0,1%	15,6%	42305	- 0,7%	19,3%
Bundesstraßen (freie Strecken)	7390	- 0,3%	9,4%	8065	- 0,5%	11,9%
Staatsstraßen (freie Strecken)	3220	- 0,5%	7,1%	3540	- 0,6%	9,1%

Straße / Abschnitt	DTV (Mo-So)			DTV (Mo-Fr)		
	[Kfz/24h]	Änderung 09/08	Anteil SV Am DTV	[Kfz/24h]	Änderung 09/08	Anteil SV Am DTV
BAB A 4 (E 40) (LG Thüringen – AK Chemnitz)	35045	+ 0,7%	14,1%	37600	- 0,8%	17,4%
BAB A 4 (E 40) (AK Chemnitz – AD Dresden-Nord)	67925	- 0,8%	14,8%	71435	- 1,7%	18,3%
BAB A 4 (E 40) (AD Dresden-Nord – Bundesgrenze)	28055	- 1,3%	18,3%	29605	- 2,5%	22,1%
BAB A 13 (E 55) (AD Dresden-Nord – LG Brandenburg)	36255	+ 2,7%	13,2%	37500	+ 1,7%	16,8%
BAB A 14 (AK Schkeuditzer Kreuz – AD Nossen)	39065	+ 0,8%	17,4%	42590	+ 0,1%	21,1%
BAB A 17 (E 55) (AD Dresden-West – Bundesgrenze)	22500	+ 0,6%	28,3%	24505	- 0,3%	32,9%
BAB A 38 (LG Sachsen-Anhalt – AD Parthenaue)	23740	+ 6,1%	15,4%	26170	+ 5,3%	18,8%
BAB A 72 (E 441) (LG Bayern – AK Chemnitz)	41620	- 0,5%	14,2%	43230	- 1,1%	17,8%

<sup>1</sup> DTV Werte inklusive Neubaustrecken der A 17 und A 38

## 1.2 Geschwindigkeiten

Geschwindigkeits-Mess-Stelle	V <sub>zul</sub> an der Mess-Stelle [km/h]		V <sub>85</sub> an der Mess-Stelle [km/h]			
	IN-Richtung	GG-Richtung	LV		SGV	
			IN-Richtung	GG-Richtung	IN-Richtung	GG-Richtung
Rothschönberg (A 4) IN-Ri.: Dresden; GG-Ri.: Chemnitz	keine Begrenzung	keine Begrenzung	>160	>160	91	92
Schönfeld (A 13) IN-Ri.: Berlin; GG-Ri.: Dresden	130	130	136	138	89	89
Radefeld (A 14) IN-Ri.: Leipzig; GG-Ri.: Halle	130	130	144	143	90	89
Heinersgrün (A 72) IN-Ri.: Chemnitz; GG-Ri.: Hof	keine Begrenzung	keine Begrenzung	143	150	95	95
Markkleberg Süd (B 2) IN-Ri.: Leipzig; GG-Ri.: Gera	100	100	118	119	87	88
Röhrsdorf (S 243) IN-Ri.: Chemnitz; GG-Ri.: Leipzig	100	100	91	89	78	76
Heidenau (B 172) IN-Ri.: Pirna; GG-Ri.: Dresden	60	60	60	65	58	59

## 1.3 Spitzenwerte der Verkehrsstärke

Zählstelle	Q <sub>max</sub> [Kfz/24h]	am..	DTV (Mo-So) [Kfz/24h]
AD Dresden-Nord (W)	122 632	Do, 9.04.	87 478
Rothschönberg (A 4)	113 999	Fr, 29.05.	79 261
Schönfeld (A 13)	49 858	Fr, 29.05.	32 220
Radefeld (A 14)	73 033	Fr, 2.10.	51 523
Heinersgrün (A 72)	58 492	Do, 9.04.	35 642
Markkleberg Süd (B 2)	55 466	Fr, 30.10.	40 959
Heidenau (B 172)	22 599	Mi, 25.11.	15 989
Röhrsdorf (S 243)	18 502	Fr, 4.12.	13 422

DTV	Durchschnittliche tägliche Verkehrsstärke	* Wert geschätzt
Q <sub>max</sub>	höchste tägliche Verkehrsstärke	
V <sub>zul</sub>	Zulässige Höchstgeschwindigkeit	
V <sub>85</sub>	Geschwindigkeit, die von 85% aller Kfz nicht überschritten wird	
SV	Schwerverkehr (Lkw mit/ohne Anhänger, Sattel-Kfz, Busse)	
LV	Leichtverkehr ohne Anhänger (Pkw, Lieferwagen, Kräder, nicht klassifizierbare Kfz)	
SGV	schwerer Güterverkehr (Lkw mit/ohne Anhänger, Sattel-Kfz)	

## 2 ÜBERSICHT ZU DEN DAUERZÄHLSTELLEN

### 2.1 Lage der Dauerzählstellen und Verkehrsstärken

Nr.	Straße	Zählstelle auf Bundesautobahnen		DTV (Mo-So) [Kfz/24h]	
		Nummer	Name	Kfz	SV
1	A 14	4539-4101	RADEFELD	51523	8373
2	A 14	4742-4102	AMMELSHAIN	*42943	*6951
3	A 14	4945-4103	CHOREN	32824	6442
5	A 4	4946-4105	ROTHSCHÖNBERG	79261	13237
6	A 4	5044-4106	GERSDORF	59492	9066
7	A 4	5142-4107	HOHENSTEIN	*37692	*5332
8	A 72	5242-4108	LEUKERSDORF	52895	6036
9	A 72	5637-4109	HEINERSGRÜN	35642	5717
10	A 4	4848-4120	DRESDEN-NORD (W)	87478	10774
22	A 13	4648-4111	SCHÖNFELD	32220	4519
47	A 72	5340-4113	HIRSCHFELD	37595	5647
48	A 72	5439-4114	GOSPERSGRÜN	43355	6184
49	A 4	4755-4115	KÖNIGSHAINER BERGE	*14419	*2622
50	A 4	4851-4116	BURKAU	32193	5276
51	A 4	4849-4117	WACHAU	39826	6237
56	A 17	4947-4118	GOMPITZ	46047	6532
58	A 4	4848-4121	AD DRESDEN-NORD (O)	52949	7073
59	A 13	4848-4119	AD DRESDEN-NORD (N)	42240	5216
60 <sup>2</sup>	A 38	4739-4150	LEIPZIG-SÜDWEST	21447	3441
61 <sup>2</sup>	A 38	4739-4151	KNAUTNAUNDORF	23509	3591
62 <sup>2</sup>	A 38	4740-4152	LEIPZIG-SÜD	24111	3648
65 <sup>2</sup>	A 38	4740-4153	KLEINSTÄDTLN	26586	3909
66 <sup>2</sup>	A 38	4740-4154	LEIPZIG-SÜDOST	23045	3633
74 <sup>2</sup>	A 14	4540-4163	LEIPZIG-NORD	51797	7935
75 <sup>2</sup>	A 14	4540-4162	BREITENFELD	54191	8618
76 <sup>2</sup>	A 14	4540-4161	SEEHAUSEN	43232	7122
78 <sup>2</sup>	A 14	4641-4158	ENGELSDORF	43194	6665
79 <sup>2</sup>	A 14	4641-4157	WOLFSHAIN	42092	6260
94 <sup>2</sup>	A 14	4641-4156	BEUCHA	45211	7359

Nr.	Straße	Zählstelle auf Bundesstraßen		DTV (Mo-So) [Kfz/24h]	
		Nummer	Name	Kfz	SV
11	B 92	5639-4201	ADORF	8202	660
12	B 174	5344-4202	MARIENBERG	6098	611
13	B 175	4942-4203	ROCHLITZ	4131	338
14	B 170	5148-4294	DIPPOLDISWALDE	8557	341
15	B 87	4443-4205	TORGAU	8949	1161
16	B 169	4844-4206	DÖBELN	11242	1476
17	B 6	4846-4207	MEISSEN	9667	746
18	B 97	4551-4208	HOYERSWERDA	10369	672
19	B 115	4755-4209	GÖRLITZ	*8276	*414
20	B 173	5242-4210	MITTELBACHER BERG	5043	314
21 <sup>1</sup>	B 2	4740-4235	MARKKLEEBERG SÜD	40959	3181
23	B 6	4851-4212	BISCHOWSWERDA	*9435	*618
24	B 6	4853-4213	KUBSCHÜTZ	9931	1135
26	B 101	5145-4215	FREIBERG	15861	896
27	B 101	5442-4216	AUE	17337	903
28	B 172	5049-4217	HEIDENAU	15989	662
39	B 170	5048-4218	POSSENDORFER BERG	13739	574
46	B 95	5544-4224	HAMMERUNTERWIESENTHAL	3141	168
52	B 107	4842-4225	GROSSBOTHEN	5774	286
53	B 169	5441-4226	HUNDSHÜBEL	4056	270
54	B 173	5241-4227	MÜLSEN ST. JACOB	4913	350
68	B 6	4641-4229	GERICHSHAIN	12796	791
70	B 173	4947-4231	GRUMBACH	9141	647
71	B 173	5538-4233	GROSSZÖBERN	2182	107
72	B 169	5044-4230	HAINICHEN	4087	475
73	B 173	5340-4232	LICHTENTANNE	8458	666

<sup>1</sup> Neue Zählstelle ab Januar 2007 ersetzt MARKKLEEBERG (4234).

<sup>2</sup> Neue Zählstelle ab 2008

Nr.	Straße	Zählstelle auf Staatsstraßen		DTV (Mo-So) [Kfz/24h]	
		Nummer	Name	Kfz	SV
25	S 243	5143-4214	RÖHRSDORF	13422	754
29	S 242	5042-4251	HARTMANNSDORF	9490	469
30	S 302	5539-4252	ARNOLDSGRÜN	3187	161
31	S 309	5638-4253	TIEFENBRUNN	1899	49
32	S 100	4852-4254	PRISCHWITZ	3774	388
33	S 165	5051-4255	KIRNITZSCHTAL	1908	93
34	S 95	4651-4261	WITTICHENAU 2	3760	292
35	S 87	4745-4257	RIESA	3532	108
36	S 36	4843-4258	MINKWITZ	5317	404
37	S 38	4741-4262	GROSSPÖSNA	10611	475
38	S 24	4543-4260	SITZENRODA	2791	241
64	S 177	5049-4264	SACHSENBRÜCKE	12265	690

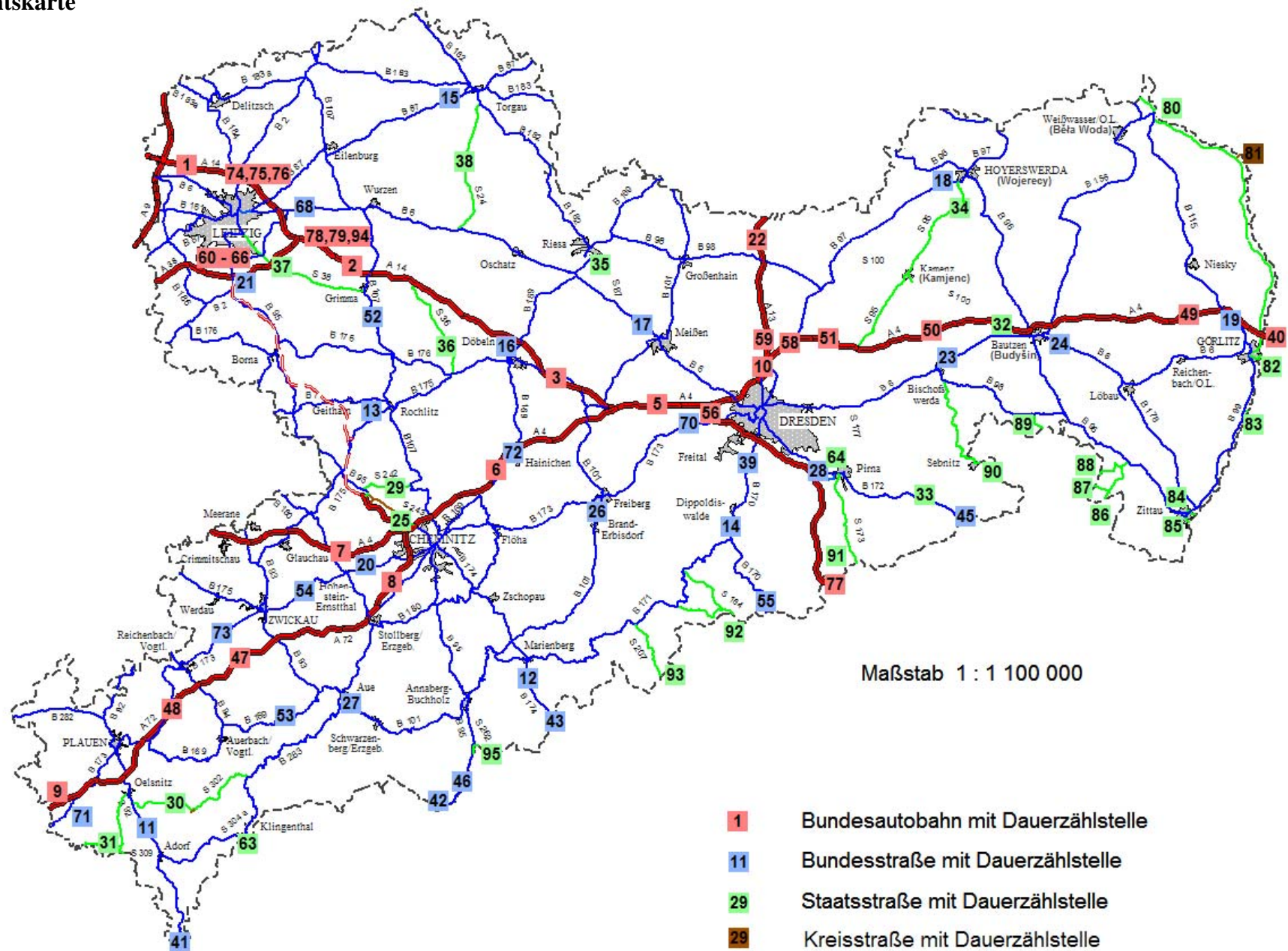
<sup>1</sup> Neue Zählstellen ab März 2006.

<sup>2</sup> Neue Zählstelle ab März 2007.

<sup>3</sup> Neue Zählstellen ab Juni 2007.

Nr.	Straße	Zählstelle an Grenzübergängen		DTV (Mo-So) [Kfz/24h]	
		Nummer	Name	Kfz	SV
40	A 4	4856-4112	LUDWIGSDORF (GÜG)	11512	3202
41	B 92	5839-4219	SCHÖNBERG (GÜG)	2338	287
42	B 95	5543-4220	OBERWIESENTHAL (GÜG)	1927	43
43	B 174	5445-4221	REITZENHAIN (GÜG)	4911	587
45	B 172	5151-4223	SCHMILKA (GÜG)	2946	24
55	B 170	5248-4228	ALTENBERG (GÜG)	2047	0
63	S 304	5640-4263	KLINGENTHAL	4715	21
77 <sup>2</sup>	A 17	5249-4122	BREITENAU-SCHÖNWALD (GÜG)	9427	3996
80 <sup>1</sup>	S 127	4454-4280	BAD MUSKAU	6862	50
81 <sup>1</sup>	K 841	4555-4281	PODROSCHE	806	13
82 <sup>1</sup>	S 125	4856-4282	GÖRLITZ-STADTBRÜCKE	6520	76
83 <sup>1</sup>	S 128	4955-4283	HAGENWERDER	1482	18
84 <sup>1</sup>	S 146	5155-4284	ZITTAU-CHOPINSTRASSE	2058	18
85 <sup>1</sup>	S 132	5154-4285	ZITTAU-FRIEDENSSTR.	6285	89
86 <sup>1</sup>	S 141	5053-4286	SEIFHENNERSD./WARNSD.	4184	45
87 <sup>1</sup>	S 139	5053-4287	SEIFHENNERSDORF/RUMB.	1134	7
88 <sup>1</sup>	S 148	5053-4288	NEUGERSDORF/RUMBURG	2235	728
89 <sup>1</sup>	S 116	4952-4289	SOHLAND	4424	8
90 <sup>3</sup>	S 154	5051-4290	SEBNITZ	3650	92
91 <sup>3</sup>	S 173	5149-4291	BAHRATAL	4388	47
92 <sup>1</sup>	S 184	5248-4292	NEUREHEFELD	1320	10
93 <sup>1</sup>	S 207	5346-4293	DEUTSCHEINSIEDEL GÜG	1748	11
95 <sup>1</sup>	S 262	5544-4295	BÄRENSTEIN	3576	28

## 2.2 Übersichtskarte



### 3 VERKEHRSTÄRKEN

#### 3.1 Durchschnittliche und maximale Verkehrsstärken aller Tage (Mo-So)

Nr.	Straße	Zählstelle auf Bundesautobahn		FS	IN-Richtung GG-Richtung Querschnitt	GT GT GT	Mittelwert				Tagesspitzenwert			Stundenspitzenwert				
		Nummer	Name				DTV-Kfz [Kfz/24h]	09/08 [%]	DTV-SV [Kfz/24h]	Ant. SV [%]	09/08 [%]	Q <sub>max</sub> [Kfz/24h]	Tag	Datum	q <sub>max</sub> [Kfz/h]	Tag	Datum	Stunde
1	A 14	4539-4101	RADEFELD	3	Leipzig	365	25909		4188	16,2		39776	FR	2. Okt	3361	SA	3. Okt	10-11
					Halle	365	25614		4185	16,3		34271	DI	2. Jun	3053	MO	4. Mai	7- 8
					Querschnitt	365	51523	-0,7	8373	16,3	-3,7	73033	FR	2. Okt	5980	FR	2. Okt	15-16
2	A 14	4742-4102	AMMELSHAIN	2	Dresden	0	21513		3562	16,6		*34175	*DO	*30. Apr	*2933	*MI	*20. Mai	*16-17
					Leipzig	0	21430		3389	15,8		*29543	*MO	* 8. Jun	*2948	*MO	* 8. Jun	* 6- 7
					Querschnitt	0	42943	2,3	6951	16,2	-4,4	*60682	*FR	* 2. Okt	*4740	*MI	*20. Mai	*16-17
3	A 14	4945-4103	CHOREN	2	Dresden	365	16551		3278	19,8		25006	FR	29. Mai	2180	FR	2. Okt	16-17
					Leipzig	365	16273		3164	19,4		22088	MO	8. Jun	1942	MI	20. Mai	16-17
					Querschnitt	365	32824	1,3	6442	19,6	-7,4	46380	MI	20. Mai	3981	MI	20. Mai	16-17
5	A 4	4946-4105	ROTHSCHÖNBERG	3	Dresden	347	39838		6714	16,9		68144	DO	9. Apr	5235	FR	10. Apr	10-11
					Chemnitz	347	39423		6523	16,5		59887	MO	13. Apr	5309	MO	13. Apr	11-12
					Querschnitt	347	79261	-0,5	13237	16,7	-9,9	113999	FR	29. Mai	9275	FR	10. Apr	10-11
6	A 4	5044-4106	GERSDORF	3	Dresden	364	29919		4566	15,3		52316	DO	9. Apr	4218	FR	10. Apr	11-12
					Chemnitz	364	29573		4500	15,2		50044	SO	24. Mai	4524	SO	24. Mai	15-16
					Querschnitt	364	59492	-1,2	9066	15,2	-11,4	86534	FR	29. Mai	7206	FR	10. Apr	10-11
7	A 4	5142-4107	HOHENSTEIN	2	Chemnitz	0	19680		2795	14,2		*32357	*MI	*20. Mai	*2305	*FR	*29. Mai	*14-15
					Gera	0	18012		2537	14,1		*28234	*DI	*14. Apr	*2162	*DI	* 2. Jun	*16-17
					Querschnitt	0	37692	0,7	5332	14,1	-12,1	*55100	*MI	*20. Mai	*4163	*FR	*29. Mai	*14-15
8	A 72	5242-4108	LEUKERSDORF	2	Chemnitz	364	26465		3093	11,7		*44585	*DO	*30. Apr	3280	FR	23. Okt	18-19
					Zwickau	364	26430		2943	11,1		37672	MO	13. Apr	3483	MO	13. Apr	14-15
					Querschnitt	364	52895	0,8	6036	11,4	-10,2	*75843	*DO	*30. Apr	6020	FR	2. Okt	16-17
9	A 72	5637-4109	HEINERSGRÜN	2	Plauen	263	17798		2835	15,9		39948	DO	9. Apr	3461	DO	30. Apr	17-18
					Hof	263	17844		2882	16,2		37982	MO	13. Apr	3381	MO	13. Apr	18-19
					Querschnitt	263	35642	-2,0	5717	16,0	-10,2	58492	DO	9. Apr	5156	FR	10. Apr	10-11
10	A 4	4848-4120	AD DRESDEN – NORD (W)	4	AD Dresden-Nord	364	43566		5361	12,3		60350	DI	14. Apr	5294	SO	3. Mai	17-18
					Chemnitz	364	43912		5413	12,3		72758	DO	9. Apr	5992	DO	30. Apr	16-17
					Querschnitt	364	87478	-0,2	10774	12,3	-10,4	122632	DO	9. Apr	9982	DO	30. Apr	16-17
22	A 13	4648-4111	SCHÖNFELD	2	Berlin	203	16081		2244	14,0		27903	FR	29. Mai	2624	FR	10. Apr	10-11
					Dresden	203	16139		2275	14,1		27367	SO	24. Mai	2765	SO	3. Mai	17-18
					Querschnitt	203	32220	2,9	4519	14,0	-6,4	49858	FR	29. Mai	4285	FR	10. Apr	10-11
47	A 72	5340-4113	HIRSCHFELD	2	Zwickau	365	18772		2851	15,2		39227	DO	9. Apr	3193	FR	17. Jul	16-17
					Plauen	365	18823		2796	14,9		37714	MO	13. Apr	3423	MO	13. Apr	14-15
					Querschnitt	365	37595	-1,7	5647	15,0	-9,8	59947	DO	9. Apr	5474	SO	24. Mai	17-18
48	A 72	5439-4114	GOSPERSGRÜN	2	Zwickau	365	21697		3092	14,3		43687	DO	9. Apr	3489	DO	30. Apr	17-18
					Plauen	365	21658		3092	14,3		39796	MO	13. Apr	3537	MO	13. Apr	15-16
					Querschnitt	365	43355	-1,0	6184	14,3	-9,3	67215	DO	9. Apr	5522	SO	24. Mai	17-18
49	A 4	4755-4115	KÖNIGSHAINER BERGE	2	Görlitz	0	7530		1413	18,8		*18365	*FR	*10. Apr	*1476	*FR	*10. Apr	*14-15
					Bautzen	0	6889		1209	17,5		*11289	*DI	*14. Apr	*787	*DI	*14. Apr	*17-18
					Querschnitt	0	14419	-0,5	2622	18,2	-16,2	*22531	*FR	*10. Apr	*1753	*FR	*10. Apr	*14-15
50	A 4	4851-4116	BURKAU	2	Bautzen	365	16240		2630	16,2		31650	DO	9. Apr	2490	FR	10. Apr	10-11
					Dresden	365	15953		2646	16,6		25243	DI	14. Apr	2226	MO	13. Apr	17-18
					Querschnitt	365	32193	-2,0	5276	16,4	-12,8	47642	DO	9. Apr	3675	DO	30. Apr	16-17
51	A 4	4849-4117	WACHAU	2	Görlitz	365	20251		3160	15,6		37502	DO	9. Apr	2910	DO	30. Apr	17-18
					Dresden	198	19575		3077	15,7		30499	DI	14. Apr	2581	MO	13. Apr	17-18
					Querschnitt	198	39826	-1,2	6237	15,7	-11,0	58249	DO	9. Apr	4560	DO	30. Apr	16-17
56	A 17	4947-4118	GOMPITZ	2	E55 (PRAG)	365	23085		3186	13,8		30593	FR	29. Mai	2688	FR	29. Mai	15-16
					BAB A 4	365	22962		3346	14,6		33942	MI	20. Mai	2908	MI	20. Mai	17-18
					Querschnitt	365	46047	0,6	6532	14,2	-8,6	64159	MI	20. Mai	5526	DO	30. Apr	16-17

Nr.	Straße	Zählstelle auf Bundesautobahn		FS	IN-Richtung GG-Richtung Querschnitt	GT GT GT	Mittelwert				Tagesspitzenwert			Stundenspitzenwert				
		Nummer	Name				DTV-Kfz [Kfz/24h]	09/08 [%]	DTV-SV [Kfz/24h]	Ant. SV [%]	09/08 [%]	Q <sub>max</sub> [Kfz/24h]	Tag	Datum	Q <sub>max</sub> [Kfz/h]	Tag	Datum	Stunde
58	A 4	4848-4121	AD DRESDEN – NORD (O)	2	Görlitz	364	26656		3609	13,5		46574	DO	9. Apr	3758	DO	30. Apr	16-17
					AD Dresden-Nord	364	26293		3464	13,2		38467	DI	14. Apr	3223	MO	26. Okt	7- 8
					Querschnitt	364	52949	-1,2	7073	13,4	-12,6	74996	DO	9. Apr	5999	DO	30. Apr	16-17
59	A 13	4848-4119	AD DRESDEN – NORD (N)	2	Berlin (N)	364	21112		2561	12,1		33860	FR	29. Mai	2825	FR	29. Mai	16-17
					AD Dresden-Nord	364	21128		2655	12,6		29180	FR	7. Aug	2874	SO	3. Mai	17-18
					Querschnitt	364	42240	1,1	5216	12,3	-8,0	62015	FR	29. Mai	4896	MI	20. Mai	16-17
60	A 38	4739-4150	LEIPZIG-SÜDWEST	2	Dresden	121	10853		1740	16,0		*18573	*FR	*29. Mai	*1541	*FR	*29. Mai	*17-18
					Göttingen	90	10594		1701	16,1		*18727	*DI	* 2. Jun	*1565	*DI	* 2. Jun	* 7- 8
					Querschnitt	90	21447	8,1	3441	16,0	0,4	*33088	*MI	*20. Mai	*2697	*MI	*20. Mai	*16-17
61	A 38	4739-4151	KNAUTNAUNDORF	2	Dresden	121	11728		1807	15,4		*19644	*MI	*20. Mai	*1657	*MI	*20. Mai	*16-17
					Göttingen	93	11781		1784	15,1		*20099	*DI	* 2. Jun	*1771	*DI	* 2. Jun	* 7- 8
					Querschnitt	93	23509	2,0	3591	15,3	-8,5	*36965	*MI	*20. Mai	*3023	*MI	*20. Mai	*16-17
62	A 38	4740-4152	LEIPZIG-SÜD	2	Dresden	109	12039		1839	15,3		*20207	*MI	*20. Mai	*1737	*MI	*20. Mai	*16-17
					Göttingen	87	12072		1809	15,0		*19694	*DI	* 2. Jun	*1696	*DI	* 2. Jun	* 7- 8
					Querschnitt	85	24111	1,4	3648	15,1	-8,6	*37980	*MI	*20. Mai	*3136	*MI	*20. Mai	*16-17
65	A 38	4740-4153	KLEINSTÄDTLN	2	Dresden	114	13419		1993	14,9		*23145	*MI	*20. Mai	*1985	*MI	*20. Mai	*16-17
					Göttingen	83	13167		1916	14,6		*21133	*DI	* 2. Jun	*1815	*DI	* 2. Jun	* 7- 8
					Querschnitt	83	26586	8,7	3909	14,7	-0,7	*43495	*MI	*20. Mai	*3712	*MI	*20. Mai	*16-17
66	A 38	4740-4154	LEIPZIG-SÜDOST	2	Dresden	125	11669		1839	15,8		*20055	*MI	*20. Mai	*1866	*MI	*20. Mai	* 7- 8
					Göttingen	108	11376		1794	15,8		*18356	*DI	* 2. Jun	1561	FR	24. Apr	17-18
					Querschnitt	105	23045	10,0	3633	15,8	-0,2	*37530	*MI	*20. Mai	*3274	*MI	*20. Mai	* 7- 8
74	A 14	4540-4163	LEIPZIG-NORD	3	Dresden	147	25420		3985	15,7		*37823	*FR	* 2. Okt	3144	DO	5. Mär	17-18
					Halle	165	26377		3950	15,0		*35851	*MO	* 5. Okt	3074	MO	4. Mai	7- 8
					Querschnitt	125	51797	-1,3	7935	15,3	-6,1	*73386	*FR	* 2. Okt	*5826	*FR	* 2. Okt	*15-16
75	A 14	4540-4162	BREITENFELD	3	Dresden	211	27417		4335	15,8		42073	FR	2. Okt	3433	SA	3. Okt	10-11
					Halle	170	26774		4283	16,0		*35916	*FR	* 2. Okt	*3036	*MO	*30. Mär	* 7- 8
					Querschnitt	144	54191	0,1	8618	15,9	-4,3	*77989	*FR	* 2. Okt	*6109	*FR	* 2. Okt	*14-15
76	A 14	4540-4161	SEEHAUSEN	3	Dresden	17	21738		3531	16,2		*32502	*DO	*30. Apr	2873	MI	20. Mai	17-18
					Halle	151	21494		3591	16,7		*29336	*FR	* 2. Okt	*2664	*MO	* 5. Okt	* 7- 8
					Querschnitt	15	43232	-1,5	7122	16,5	-8,0	*61755	*FR	* 2. Okt	*5108	*FR	* 2. Okt	*15-16
78	A 14	4641-4158	ENGELSDORF	2	Dresden	144	21804		3386	15,5		35600	MI	20. Mai	*3210	*FR	* 2. Okt	*15-16
					Halle	194	21390		3279	15,3		*30931	*FR	*29. Mai	*3188	*MO	* 8. Jun	* 7- 8
					Querschnitt	139	43194	-0,5	6665	15,4	-6,9	66009	MI	20. Mai	*5159	*FR	*29. Mai	*15-16
79	A 14	4641-4157	WOLFSHAIN	2	Dresden	102	21774		3307	15,2		*33614	*DO	*30. Apr	*3223	*FR	* 2. Okt	*15-16
					Halle	138	20318		2953	14,5		*28085	*MO	* 8. Jun	*3054	*MO	* 8. Jun	* 7- 8
					Querschnitt	91	42092	3,7	6260	14,9	-7,5	*59688	*FR	* 2. Okt	*4998	*FR	* 2. Okt	*15-16
94	A 14	4641-4156	BEUCHA	2	Dresden	101	22870		3762	16,4		*36040	*FR	* 2. Okt	*3505	*FR	* 2. Okt	*15-16
					Halle	131	22341		3597	16,1		*30355	*MO	* 8. Jun	*3301	*MO	* 8. Jun	* 7- 8
					Querschnitt	93	45211	-100,0	7359	16,3	-100,0	*64557	*FR	* 2. Okt	*5422	*FR	*25. Sep	*15-16



Nr.	Straße	Zählstelle auf Bundesstraße		FS	IN-Richtung GG-Richtung Querschnitt	GT GT GT	Mittelwert					Tagesspitzenwert			Stundenspitzenwert			
		Nummer	Name				DTV-Kfz [Kfz/24h]	09/08 [%]	DTV-SV [Kfz/24h]	Ant. SV [%]	09/08 [%]	Q <sub>max</sub> [Kfz/24h]	Tag	Datum	Q <sub>max</sub> [Kfz/h]	Tag	Datum	Stunde
11	B 92	5639-4201	ADORF	1	Oelsnitz	365	4105		334	8,1		5036	DI	2. Jun	618	SO	20. Sep	17-18
					Adorf	365	4097		326	8,0		5232	DO	30. Apr	521	SO	12. Apr	11-12
					Querschnitt	365	8202	-7,8	660	8,0	-16,0	10242	DO	30. Apr	936	MO	1. Jun	14-15
12	B 174	5344-4202	MARIENBERG	1	Marienberg	152	3024		304	10,1		*6168	*SO	*12. Apr	*614	*SO	*12. Apr	*16-17
					BG Tschechien	154	3074		307	10,0		*5467	*SO	*12. Apr	*543	*SO	*12. Apr	*10-11
					Querschnitt	152	6098	-1,6	611	10,0	7,8	*11635	*SO	*12. Apr	*1039	*SO	*12. Apr	*14-15
13	B 175	4942-4203	ROCHLITZ	1	Rochlitz	359	2082		175	8,4		2854	FR	30. Okt	317	DO	19. Nov	15-16
					Waldenburg	359	2049		163	8,0		3083	FR	30. Okt	311	DI	10. Nov	7- 8
					Querschnitt	359	4131	1,1	338	8,2	-0,3	5937	FR	30. Okt	539	FR	6. Nov	15-16
14	B 170	5148-4294	DIPPOLDISWALDE	1	Dippoldiswalde	365	4342		170	3,9		6823	SA	3. Jan	1057	SO	11. Jan	15-16
					Altenberg	364	4215		171	4,1		6294	SA	3. Jan	1027	SO	11. Jan	10-11
					Querschnitt	364	8557	-10,1	341	4,0	-20,0	13117	SA	3. Jan	1339	SA	3. Jan	15-16
15	B 87	4443-4205	TORGAU	1	Torgau	88	4437		562	12,7		6857	FR	30. Okt	595	FR	30. Okt	16-17
					Eilenburg	88	4512		599	13,3		*6793	*FR	*28. Aug	*513	*FR	*28. Aug	*16-17
					Querschnitt	88	8949	7,7	1161	13,0	2,2	12554	FR	30. Okt	1039	FR	30. Okt	16-17
16	B 169	4844-4206	DÖBELN	1	Riesa	365	5415		734	13,6		7945	FR	28. Aug	630	FR	27. Feb	15-16
					Döbeln	117	5827		742	12,7		*7906	*FR	*27. Nov	637	MI	25. Mär	12-13
					Querschnitt	117	11242	-7,8	1476	13,1	-19,3	15267	DO	9. Apr	1242	FR	27. Feb	15-16
17	B 6	4846-4207	MEISSEN	1	Oschatz	301	4812		373	7,8		*7140	*MI	*20. Mai	*707	*MI	*20. Mai	*16-17
					Meißen	301	4855		373	7,7		6337	FR	18. Sep	650	DO	10. Sep	6- 7
					Querschnitt	301	9667	2,8	746	7,7	-0,1	*13382	*MI	*20. Mai	*1118	*MI	*20. Mai	*16-17
18	B 97	4551-4208	HOYERSWERDA	1	Hoyerswerda	294	5135		336	6,5		*7465	*DO	*30. Apr	*605	*DO	*30. Apr	*16-17
					Bernsdorf	294	5234		336	6,4		7003	FR	31. Jul	627	DI	4. Aug	16-17
					Querschnitt	294	10369	5,0	672	6,5	4,8	*14159	*DO	*30. Apr	*1167	*DO	*30. Apr	*16-17
19	B 115	4755-4209	GÖRLITZ	1	Niesky	0	3949		186	4,7		*5476	*MI	*20. Mai	*531	*MI	*20. Mai	*16-17
					Görlitz	0	4327		228	5,3		*5985	*FR	* 2. Okt	*445	*FR	* 9. Okt	*15-16
					Querschnitt	0	8276	2,4	414	5,0	-1,9	*11049	*FR	* 2. Okt	*927	*MI	*20. Mai	*16-17
20	B 173	5242-4210	MITTELBACHER BERG	1	Chemnitz	365	2627		167	6,4		3958	MI	17. Jun	589	SO	19. Jul	16-17
					Oberlungwitz	365	2416		147	6,1		3370	FR	26. Jun	403	FR	30. Okt	16-17
					Querschnitt	365	5043	-7,3	314	6,2	-9,0	7312	MI	17. Jun	795	MI	17. Jun	17-18
21	B 2	4740-4235	MARKKLEEBERG SÜD	2	Leipzig	331	20518		1596	7,8		26740	FR	30. Okt	2970	MO	27. Apr	7- 8
					Gera	331	20441		1585	7,8		28726	FR	30. Okt	2727	MI	10. Jun	16-17
					Querschnitt	331	40959	-2,0	3181	7,8	-16,6	55466	FR	30. Okt	4656	FR	30. Okt	15-16
23	B 6	4851-4212	BISCHOFSWERDA	1	Bautzen	0	4671		318	6,8		*6512	*DO	*30. Apr	*607	*MI	*20. Mai	*16-17
					Bischofswerda	0	4764		300	6,3		*5993	*FR	* 2. Okt	*536	*DI	* 2. Jun	* 6- 7
					Querschnitt	0	9435	2,5	618	6,6	-1,7	*12474	*DO	*30. Apr	*1069	*DO	*30. Apr	*16-17
24	B 6	4853-4213	KUBSCHÜTZ	1	Löbau	365	5083		584	11,5		7565	FR	2. Okt	663	FR	2. Okt	15-16
					Bautzen	365	4848		551	11,4		6142	MO	5. Okt	595	MO	2. Nov	7- 8
					Querschnitt	365	9931	-9,4	1135	11,4	-15,8	13631	FR	2. Okt	1088	FR	2. Okt	15-16
26	B 101	5145-4215	FREIBERG	1	Freiberg	271	7969		445	5,6		*11554	*FR	*24. Apr	871	DI	29. Dez	10-11
					Brand-Erbisdorf	278	7892		451	5,7		10658	MI	20. Mai	912	FR	30. Okt	16-17
					Querschnitt	271	15861	1,1	896	5,6	-10,8	*22139	*FR	*24. Apr	*1706	*FR	*24. Apr	*15-16
27	B 101	5442-4216	AUE	2	Lauter/Sa.	335	8978		481	5,4		*11625	*MO	*21. Dez	1003	MO	26. Okt	7- 8
					Aue	335	8359		422	5,0		11199	DO	30. Apr	991	DO	17. Sep	15-16
					Querschnitt	335	17337	-2,8	903	5,2	-10,5	*22645	*MO	*21. Dez	1907	MO	30. Nov	15-16

Nr.	Straße	Zählstelle auf Bundesstraße		FS	IN-Richtung GG-Richtung Querschnitt	GT GT GT	Mittelwert					Tagesspitzenwert			Stundenspitzenwert			
		Nummer	Name				DTV-Kfz [Kfz/24h]	09/08 [%]	DTV-SV [Kfz/24h]	Ant. SV [%]	09/08 [%]	Q <sub>max</sub> [Kfz/24h]	Tag	Datum	Q <sub>max</sub> [Kfz/h]	Tag	Datum	Stunde
28	B 172	5049-4217	HEIDENAU	1	Pirna	333	7787		336	4,3		11419	MI	25. Nov	985	MI	25. Nov	16-17
					Dresden	333	8202		326	4,0		11180	MI	25. Nov	970	MI	25. Nov	16-17
					Querschnitt	333	15989	-4,6	662	4,1	-19,5	22599	MI	25. Nov	1955	MI	25. Nov	16-17
39	B 170	5048-4218	POSSENDORFER BERG	1	Dresden	364	6940		284	4,1		8545	DO	6. Aug	1049	SO	2. Aug	17-18
					Dippoldiswalde	364	6799		290	4,3		8835	MI	20. Mai	1086	SO	11. Jan	10-11
					Querschnitt	364	13739	-1,3	574	4,2	-21,7	17277	MI	20. Mai	1498	MI	7. Okt	16-17
46	B 95	5544-4224	HAMMER- UNTERWIESENTHAL	1	Annaberg-Buchh.	365	1592		84	5,3		3349	SA	3. Jan	528	SA	3. Jan	16-17
					Oberwiesenthal	365	1549		84	5,4		2856	DI	29. Dez	411	DI	29. Dez	10-11
					Querschnitt	365	3141	-2,7	168	5,3	-18,4	6105	SA	3. Jan	669	SA	3. Jan	16-17
52	B 107	4842-4225	GROSSBOTHEN	1	Grimma	361	2882		146	5,1		4218	FR	30. Okt	405	MO	2. Nov	7- 8
					Rochlitz	361	2892		140	4,8		4317	FR	30. Okt	438	DI	29. Sep	16-17
					Querschnitt	361	5774	14,4	286	5,0	-7,4	8535	FR	30. Okt	753	FR	30. Okt	16-17
53	B 169	5441-4226	HUNDSHÜBEL	1	Schneeberg	365	2030		139	6,8		3169	FR	6. Nov	304	FR	13. Nov	14-15
					Auerbach/Vogtl.	365	2026		131	6,5		2718	FR	6. Nov	274	SO	12. Apr	15-16
					Querschnitt	365	4056	6,3	270	6,7	-2,5	5887	FR	6. Nov	529	FR	13. Nov	14-15
54	B 173	5241-4227	MÜLSEN ST. JACOB	1	Lichtenstein/Sa.	298	2413		172	7,1		3559	MI	20. Mai	343	MI	20. Mai	16-17
					Zwickau	298	2500		178	7,1		3546	FR	30. Okt	351	FR	30. Okt	16-17
					Querschnitt	298	4913	-0,3	350	7,1	-10,7	6993	MI	20. Mai	659	FR	30. Okt	16-17
68	B 6	4641-4229	GERICHSHAIN	1	Borsdorf	365	6210		372	6,0		8411	FR	9. Okt	827	FR	24. Apr	16-17
					Machern	365	6586		419	6,4		8629	FR	9. Okt	872	SO	20. Sep	17-18
					Querschnitt	365	12796	3,1	791	6,2	-1,7	17040	FR	9. Okt	1416	FR	9. Okt	15-16
70	B 173	4947-4231	GRUMBACH	1	Kesselsdorf	365	4617		332	7,2		7833	FR	27. Feb	736	FR	27. Feb	13-14
					Herzogswalde	365	4524		315	7,0		6339	MI	20. Mai	706	DI	25. Aug	15-16
					Querschnitt	365	9141	-1,9	647	7,1	-17,5	13225	FR	4. Dez	1298	FR	4. Dez	16-17
71	B 173	5538-4233	GROSSZÖBERN	1	Pirk	186	1148		60	5,2		2370	FR	13. Feb	605	FR	13. Feb	15-16
					LG Bayern	188	1034		47	4,5		1869	SO	15. Mär	584	SO	15. Mär	19-20
					Querschnitt	182	2182	-12,1	107	4,9	-17,1	3470	FR	13. Feb	682	FR	13. Feb	15-16
72	B 169	5044-4230	HAINICHEN	1	Hainichen	365	2100		229	10,9		4936	MI	20. Mai	579	FR	24. Apr	15-16
					Frankenberg	365	1987		246	12,4		3711	MI	20. Mai	873	SA	15. Aug	12-13
					Querschnitt	365	4087	-0,2	475	11,6	-8,3	8647	MI	20. Mai	1044	SA	15. Aug	12-13
73	B 173	5340-4232	LICHTENTANNE	1	Zwickau	365	4242		335	7,9		6316	FR	23. Okt	674	FR	23. Okt	17-18
					Schönfels	365	4216		331	7,9		6042	FR	30. Okt	537	FR	30. Okt	15-16
					Querschnitt	365	8458	0,2	666	7,9	-14,3	11907	FR	30. Okt	1085	FR	23. Okt	16-17

Nr.	Straße	Zählstelle auf Staatsstraße		FS	IN-Richtung GG-Richtung Querschnitt	GT GT GT	Mittelwert					Tagesspitzenwert			Stundenspitzenwert			
		Nummer	Name				DTV-Kfz [Kfz/24h]	09/08 [%]	DTV-SV [Kfz/24h]	Ant. SV [%]	09/08 [%]	Q <sub>max</sub> [Kfz/24h]	Tag	Datum	Q <sub>max</sub> [Kfz/h]	Tag	Datum	Stunde
25	S 243	5143-4214	RÖHRSDORF	1	Burgstädt	255	6309		337	5,3		9157	FR	4. Dez	913	MO	28. Dez	10-11
				1	Limb.-Oberfrohna	338	7113		417	5,9		9519	FR	2. Okt	995	DI	31. Mär	17-18
				2	Querschnitt	255	13422	33,4	754	5,6	13,4	18502	FR	4. Dez	1504	MO	7. Dez	16-17
29	S 242	5042-4251	HARTMANNSDORF	1	Burgstädt	365	4702		222	4,7		6731	FR	30. Okt	707	DI	25. Aug	16-17
				1	Limb.-Oberfrohna	365	4788		247	5,2		6768	FR	30. Okt	605	MO	26. Okt	7- 8
				2	Querschnitt	365	9490	-20,0	469	4,9	-38,2	13499	FR	30. Okt	*1188	*DI	*26. Mai	*15-16
30	S 302	5539-4252	ARNOLDSGRÜN	1	Schöneck/Vogtl.	266	1581		79	5,0		3251	FR	5. Jun	283	SO	27. Sep	15-16
				1	Oelsnitz	266	1606		82	5,1		2466	MI	3. Jun	324	SA	3. Okt	17-18
				2	Querschnitt	266	3187	-1,4	161	5,1	-19,9	5695	FR	5. Jun	468	SO	27. Sep	15-16
31	S 309	5638-4253	TIEFENBRUNN	1	Adorf	365	947		24	2,5		2056	FR	31. Jul	304	FR	17. Jul	14-15
				1	Tiefenbrunn	365	952		25	2,6		1747	MO	3. Aug	283	MO	22. Jun	6- 7
				2	Querschnitt	365	1899	19,2	49	2,6	0,0	3633	FR	31. Jul	362	FR	17. Jul	14-15
32	S 100	4852-4254	PRISCHWITZ	1	Bautzen	365	1908		197	10,3		2623	FR	18. Sep	276	DO	3. Sep	7- 8
				1	Kamenz	365	1866		191	10,2		4379	DO	25. Jun	698	DO	25. Jun	7- 8
				2	Querschnitt	365	3774	-3,2	388	10,3	-10,0	6710	DO	25. Jun	915	DO	25. Jun	7- 8
33	S 165	5051-4255	KIRNITZSCHTAL	1	Sebnitz	365	973		46	4,7		1909	SA	23. Mai	270	SO	20. Sep	16-17
				1	Bad Schandau	365	935		47	5,0		1891	SO	12. Apr	265	SA	23. Mai	10-11
				2	Querschnitt	365	1908	1,4	93	4,9	-7,0	3779	SO	12. Apr	394	SA	23. Mai	10-11
34	S 95	4651-4261	WITTICHENAU 2	1	Keula	264	1872		143	7,6		3025	FR	21. Aug	291	MO	23. Feb	15-16
				1	Kamenz	308	1888		149	7,9		2914	FR	2. Okt	312	MO	23. Feb	13-14
				2	Querschnitt	264	3760	22,6	292	7,8	9,0	5928	FR	2. Okt	568	MO	23. Feb	12-13
35	S 87	4745-4257	RIESA	1	Riesa	277	1791		52	2,9		2447	FR	11. Dez	246	DO	10. Dez	18-19
				1	Meißen	277	1741		56	3,2		2359	DO	10. Dez	222	DO	3. Dez	15-16
				2	Querschnitt	277	3532	1,3	108	3,1	-8,5	4783	FR	11. Dez	437	MO	26. Okt	16-17
36	S 36	4843-4258	MINKWITZ	1	Leisnig	313	2607		196	7,5		3440	FR	9. Okt	325	MO	26. Okt	6- 7
				1	Hartha	313	2710		208	7,7		3965	MI	20. Mai	379	MI	20. Mai	16-17
				2	Querschnitt	313	5317	4,7	404	7,6	1,8	7393	MI	20. Mai	619	MI	20. Mai	16-17
37	S 38	4741-4262	GROSSPÖSNA	1	Leipzig	276	5335		238	4,5		7167	FR	2. Okt	633	FR	22. Mai	10-11
				1	Grimma	305	5276		237	4,5		8246	MI	10. Jun	960	MI	10. Jun	17-18
				2	Querschnitt	276	10611	-7,1	475	4,5	-15,2	14604	MI	10. Jun	1426	MI	10. Jun	16-17
38	S 24	4543-4260	SITZENRODA	1	Torgau	294	1392		118	8,5		*2326	*MI	*20. Mai	*207	*MI	*20. Mai	*16-17
				1	Dahlen	294	1399		123	8,8		*2120	*FR	*29. Mai	200	SA	15. Aug	12-13
				2	Querschnitt	294	2791	-6,8	241	8,6	-6,6	*4415	*FR	*29. Mai	*400	*MI	*20. Mai	*16-17
64	S 177	5049-4264	SACHSENBRÜCKE	2	Dresden-Rosend.	362	6037		353	5,8		9005	FR	5. Jun	934	FR	9. Okt	16-17
				2	Pirna	362	6228		337	5,4		8545	DI	8. Sep	912	MO	2. Nov	7- 8
				4	Querschnitt	362	12265	6,1	690	5,6	-6,8	17019	FR	5. Jun	1686	MI	9. Sep	16-17

Nr.	Straße	Zählstelle am Grenzübergang		FS	IN-Richtung GG-Richtung Querschnitt	GT GT GT	Mittelwert				Tagesspitzenwert			Stundenspitzenwert				
		Nummer	Name				DTV-Kfz [Kfz/24h]	09/08 [%]	DTV-SV [Kfz/24h]	Ant. SV [%]	09/08 [%]	Q <sub>max</sub> [Kfz/24h]	Tag	Datum	Q <sub>max</sub> [Kfz/h]	Tag	Datum	Stunde
40	A 4	4856-4112	LUDWIGSDORF	2	BG Polen	257	6196		1709	27,6		17830	SA	19. Dez	1079	SA	19. Dez	15-16
					Bautzen	340	5316		1493	28,1		11719	SA	1. Aug	845	SO	19. Apr	16-17
					Querschnitt	257	11512	-2,3	3202	27,8	-13,5	21601	SA	19. Dez	1320	SA	19. Dez	15-16
41	B 92	5839-4219	SCHÖNBERG	1	Adorf	231	1217		142	11,7		*2049	*MO	* 1. Jun	269	SA	31. Okt	15-16
					BG Tschechien	231	1121		145	12,9		1865	SO	16. Aug	280	SO	20. Sep	11-12
					Querschnitt	231	2338	-29,0	287	12,3	-22,6	*3909	*MO	* 1. Jun	434	SO	3. Mai	14-15
42	B 95	5543-4220	OBERWIESENTHAL	1	Oberwiesenthal	277	918		22	2,4		2042	SO	27. Dez	296	SO	27. Dez	13-14
					BG Tschechien	277	1009		21	2,1		2338	SA	3. Jan	387	SA	3. Jan	16-17
					Querschnitt	277	1927	-6,2	43	2,2		4139	SA	3. Jan	557	SA	3. Jan	16-17
43	B 174	5445-4221	REITZENHAIN	1	Marienberg	269	2453		290	11,8		4225	SA	31. Okt	522	SA	31. Okt	14-15
					BG Tschechien	285	2458		297	12,1		4321	SA	31. Okt	540	SA	31. Okt	10-11
					Querschnitt	269	4911	-5,6	587	12,0	21,5	8546	SA	31. Okt	926	SA	31. Okt	14-15
45	B 172	5151-4223	SCHMILKA	1	BG Tschechien	365	1463		12	0,8		2868	SA	3. Okt	359	SA	3. Okt	11-12
					Bad Schandau	365	1483		12	0,8		3192	MO	1. Jun	439	MO	1. Jun	14-15
					Querschnitt	365	2946	-7,0	24	0,8		5655	MO	1. Jun	707	MO	1. Jun	14-15
55	B 170	5248-4228	ALTENBERG	1	BG Tschechien	358	1049		0	0,0		1750	SO	30. Aug	235	SO	11. Jan	15-16
					Altenberg	358	998		0	0,0		1750	SA	3. Jan	231	SA	3. Jan	14-15
					Querschnitt	358	2047	-16,9	0	0,0		3470	SO	30. Aug	426	SA	3. Jan	14-15
63	S 304	5640-4263	KLINGENTHAL	1	BG Tschechien	361	2411		11	0,5		3727	SA	31. Okt	451	SA	31. Okt	14-15
					Klingenthal	361	2304		10	0,4		3430	SA	3. Okt	418	SA	3. Okt	10-11
					Querschnitt	361	4715	-6,0	21	0,4		7071	SA	31. Okt	855	SA	31. Okt	14-15
77	A 17	5249-4122	BREITENAU- SCHÖNWALD (GÜG)	3	Dresden	365	4346		1615	37,2		6978	MI	28. Okt	1031	MI	28. Okt	9-10
					Prag	333	5081		2381	46,9		10638	DI	26. Mai	1172	DO	23. Jul	17-18
					Querschnitt	333	9427	-3,4	3996	42,4	-8,0	15976	SA	18. Jul	1468	DO	23. Jul	17-18
80	S 127	4454-4280	BAD MUSKAU	1	BG Polen	365	3426		20	0,6		4811	FR	31. Jul	529	DI	29. Dez	10-11
					Weisswasser	365	3436		30	0,9		4753	FR	31. Jul	514	SA	14. Nov	14-15
					Querschnitt	365	6862	2,0	50	0,7		9564	FR	31. Jul	932	DI	29. Dez	11-12
81	K 841	4555-4281	PODROSCHKE	1	BG Polen	306	401		6	1,5		611	SA	20. Jun	106	SA	20. Jun	16-17
					Podrosche	306	405		7	1,7		*638	*SA	* 7. Feb	143	SA	18. Apr	9-10
					Querschnitt	306	806	-25,0	13	1,6		1207	SA	18. Apr	190	SA	18. Apr	9-10
82	S 125	4856-4282	GÖRLITZ-STADTBRÜCKE	1	BG Polen	365	3240		37	1,1		4641	FR	12. Jun	468	SA	3. Okt	10-11
					Görlitz	365	3280		39	1,2		4649	FR	12. Jun	534	SA	2. Mai	11-12
					Querschnitt	365	6520	7,8	76	1,2		9290	FR	12. Jun	958	SA	2. Mai	10-11
83	S 128	4955-4283	HAGENWERDER	1	BG Polen	292	739		9	1,2		1071	SO	9. Aug	133	SO	9. Aug	16-17
					Hagenwerder	292	743		9	1,2		1046	SO	9. Aug	125	SO	23. Aug	17-18
					Querschnitt	292	1482	12,0	18	1,2		2117	SO	9. Aug	245	SO	23. Aug	17-18
84	S 146	5155-4284	ZITTAU-CHOPINSTR.	1	BG Polen	347	1091		8	0,7		1591	FR	22. Mai	253	SA	2. Mai	10-11
					Zittau	346	967		10	1,0		1474	SA	1. Aug	230	SA	12. Dez	11-12
					Querschnitt	346	2058	13,5	18	0,9		2952	SA	2. Mai	453	SA	2. Mai	10-11
85	S 132	5154-4285	ZITTAU-FRIEDENSSTR.	2	BG Polen	365	3184		47	1,5		4349	FR	29. Mai	595	SA	31. Jan	12-13
					Zittau	365	3101		42	1,4		4318	SA	7. Feb	594	SA	7. Feb	11-12
					Querschnitt	365	6285	-1,7	89	1,4		8362	SA	7. Feb	1071	SA	7. Feb	11-12
86	S 141	5053-4286	SEIFHENNERSDORF / WARNSDORF	1	BG Tschechien	313	2132		23	1,1		*3311	*MO	* 3. Aug	*316	*MO	* 3. Aug	*10-11
					Warnsdorf	313	2052		22	1,1		*3258	*MO	* 3. Aug	377	DO	3. Dez	14-15
					Querschnitt	313	4184	-3,3	45	1,1		*6569	*MO	* 3. Aug	*597	*MO	* 3. Aug	*10-11
87	S 139	5053-4287	SEIFHENNERSDORF / RUMBURG	1	BG Tschechien	218	581		3	0,5		986	MO	1. Jun	134	MO	24. Aug	10-11
					Warnsdorf	218	553		4	0,7		826	FR	11. Sep	97	SA	27. Jun	14-15
					Querschnitt	218	1134	18,0	7	0,6		1790	MO	1. Jun	222	MO	24. Aug	11-12

Nr.	Straße	Zählstelle am Grenzübergang		FS	IN-Richtung GG-Richtung Querschnitt	GT GT GT	Mittelwert				Tagesspitzenwert			Stundenspitzenwert				
		Nummer	Name				DTV-Kfz [Kfz/24h]	09/08 [%]	DTV-SV [Kfz/24h]	Ant. SV [%]	09/08 [%]	Q <sub>max</sub> [Kfz/24h]	Tag	Datum	Q <sub>max</sub> [Kfz/h]	Tag	Datum	Stunde
88	S 148	5053-4288	NEUGERSDORF / RUMBURG	1	BG Tschechien	295	1087		361	33,2		1641	MO	24. Aug	165	MO	24. Aug	10-11
					Neugersdorf	295	1148		367	32,0		2028	FR	11. Sep	248	MO	24. Aug	10-11
					Querschnitt	295	2235	-10,1	728	32,6	-17,4	3657	FR	11. Sep	413	MO	24. Aug	10-11
89	S 116	4952-4289	SOHLAND	1	BG Tschechien	220	2245		4	0,2		*3850	*MO	*13. Apr	403	SO	21. Jun	14-15
					Sohland	220	2179		4	0,2		3611	SO	21. Jun	433	SO	5. Jul	14-15
					Querschnitt	220	4424	0,0	8	0,2		7213	SO	21. Jun	798	SO	5. Jul	14-15
90	S 154	5051-4290	SEBNITZ	1	BG Tschechien	14	1716		84	4,9		*2595	*FR	*31. Jul	*254	*SA	*31. Okt	*10-11
					Sebnitz	123	1934		8	0,4		*2779	*MO	* 1. Jun	352	SO	1. Nov	13-14
					Querschnitt	14	3650	-1,2	92	2,5		*5280	*FR	*31. Jul	536	SO	1. Mär	13-14
91	S 173	5149-4291	BAHRATAL	1	BG Tschechien	334	2207		25	1,1		4025	SA	31. Okt	518	SA	31. Okt	15-16
					Bahratal	334	2181		22	1,0		4167	SA	31. Okt	558	SA	31. Okt	11-12
					Querschnitt	334	4388	-1,9	47	1,1		8192	SA	31. Okt	950	SA	31. Okt	14-15
92	S 184	5248-4292	NEUREHEFELD	1	BG Tschechien	303	655		5	0,8		1278	MO	1. Jun	214	SO	11. Jan	16-17
					Altenberg	302	665		5	0,8		1254	SA	31. Okt	185	SO	1. Nov	14-15
					Querschnitt	302	1320	-11,8	10	0,8		2512	MO	1. Jun	372	SO	1. Nov	14-15
93	S 207	5346-4293	DEUTSCHEINSIEDEL GüG	1	Neuhausen	292	924		6	0,6		1755	SA	31. Okt	254	SA	31. Okt	13-14
					GÜST	269	824		5	0,6		1602	SA	31. Okt	271	SA	31. Okt	14-15
					Querschnitt	269	1748	7,2	11	0,6		3357	SA	31. Okt	508	SA	31. Okt	14-15
95	S 262	5544-4295	BÄRENSTEIN	1	BG Tschechien	364	1692		16	0,9		2923	SA	31. Okt	337	SA	31. Okt	14-15
					Bärenstein	365	1884		12	0,6		3016	SA	31. Okt	413	SA	31. Okt	14-15
					Querschnitt	364	3576	7,5	28	0,8		5939	SA	31. Okt	750	SA	31. Okt	14-15

### 3.2 Durchschnittliche Verkehrsstärken nach Tagesgruppen und Tag/Nacht-Werte

Nr.	Straße	Zählstelle auf Bundesautobahn		FS	IN-Richtung GG-Richtung Querschnitt	GT GT GT	Mo-So					So+F					Tag (6-22)		Nacht (22-6)		
		Nummer	Name				DTV-Kfz [Kfz/24h]	DTV-Kfz [Kfz/24h]	09/08 [%]	DTV-SV [Kfz/24h]	Ant. SV [%]	09/08 [%]	DTV-Kfz [Kfz/24h]	09/08 [%]	DTV-SV [Kfz/24h]	Ant. SV [%]	09/08 [%]	M <sub>t</sub> [Kfz/h]	p <sub>t</sub> [%]	M <sub>n</sub> [Kfz/h]	p <sub>n</sub> [%]
1	A 14	4539-4101	RADEFELD	3	Leipzig	365	25909	28877		5535	19,2		17766		635	3,6		1450	14,4	338	31,1
				3	Halle	365	25614	28267		5583	19,8		19427		907	4,7		1431	14,6	339	30,9
				6	Querschnitt	365	51523	57144	-1,2	11118	19,5	-4,3	37193	0,8	1542	4,1	-1,2	2882	14,5	677	31,0
2	A 14	4742-4102	AMMELSHAIN	2	Dresden	0	21513	23350		4725	20,2		16202		457	2,8		1221	14,3	248	38,4
				2	Leipzig	0	21430	22877		4504	19,7		18678		773	4,1		1199	14,2	282	29,2
				4	Querschnitt	0	42943	46227	1,6	9229	20,0	-4,7	34880	4,3	1230	3,5	-2,8	2419	14,3	530	33,5
3	A 14	4945-4103	CHOREN	2	Dresden	365	16551	17960		4277	23,8		12543		516	4,1		928	17,4	214	41,2
				2	Leipzig	365	16273	17438		4171	23,9		14036		782	5,6		914	17,0	206	41,3
				4	Querschnitt	365	32824	35398	0,2	8448	23,9	-8,2	26579	4,9	1298	4,9	-2,8	1842	17,2	420	41,2
5	A 4	4946-4105	ROTHSCHÖNBERG	3	Dresden	347	39838	42075		8629	20,5		32961		1143	3,5		2208	14,7	564	33,6
				3	Chemnitz	347	39423	40615		8522	21,0		39604		1743	4,4		2193	14,6	542	32,6
				6	Querschnitt	347	79261	82690	-1,4	17151	20,7	-10,4	72565	1,5	2886	4,0	-7,6	4401	14,6	1106	33,1
6	A 4	5044-4106	GERSDORF	3	Dresden	364	29919	31459		5864	18,6		25169		851	3,4		1659	13,3	423	30,6
				3	Chemnitz	364	29573	30152		5892	19,5		31062		1193	3,8		1643	13,4	411	29,7
				6	Querschnitt	364	59492	61611	-2,1	11756	19,1	-11,7	56231	0,1	2044	3,6	-10,8	3301	13,4	834	30,1
7	A 4	5142-4107	HOHENSTEIN	2	Chemnitz	0	19680	21132		3655	17,3		14170		503	3,5		1075	12,2	309	28,0
				2	Gera	0	18012	19306		3371	17,5		15099		605	4,0		1003	13,0	245	23,2
				4	Querschnitt	0	37692	40438	-0,8	7026	17,4	-12,7	29269	3,9	1108	3,8	-5,5	2079	12,6	554	25,9
8	A 72	5242-4108	LEUKERSDORF	2	Chemnitz	364	26465	28388		3960	13,9		19994		580	2,9		1482	10,4	343	23,2
				2	Zwickau	364	26430	27547		3869	14,0		24681		718	2,9		1477	9,8	351	22,1
				4	Querschnitt	364	52895	55935	0,2	7829	14,0	-10,6	44675	1,2	1298	2,9	-10,9	2959	10,1	694	22,6
9	A 72	5637-4109	HEINERSGRÜN	2	Plauen	263	17798	18935		3627	19,2		13774		478	3,5		991	13,9	242	32,4
				2	Hof	263	17844	17607		3780	21,5		22002		811	3,7		945	14,1	340	27,7
				4	Querschnitt	263	35642	36542	-2,5	7407	20,3	-10,4	35776	-2,3	1289	3,6	-12,8	1937	14,0	582	29,7
10	A 4	4848-4120	AD DRESDEN – NORD (W)	4	AD Dresden-Nord	364	43566	46150		7071	15,3		38561		1145	3,0		2434	11,0	578	22,9
				4	Chemnitz	364	43912	47463		7029	14,8		32269		906	2,8		2443	11,1	602	22,1
				8	Querschnitt	364	87478	93613	-1,0	14100	15,1	-10,6	70830	2,1	2051	2,9	-10,8	4877	11,1	1180	22,5
22	A 13	4648-4111	SCHÖNFELD	2	Berlin	203	16081	16249		2903	17,9		15501		511	3,3		908	12,4	194	28,8
				2	Dresden	203	16139	16158		2974	18,4		16818		534	3,2		907	12,6	203	27,1
				4	Querschnitt	203	32220	32407	1,7	5877	18,1	-6,7	32319	5,4	1045	3,2	-5,6	1815	12,5	397	28,0
47	A 72	5340-4113	HIRSCHFELD	2	Zwickau	365	18772	19690		3646	18,5		15551		482	3,1		1045	13,4	256	29,7
				2	Plauen	365	18823	18626		3670	19,7		22271		755	3,4		1022	13,0	309	27,1
				4	Querschnitt	365	37595	38316	-2,6	7316	19,1	-10,1	37822	-1,0	1237	3,3	-11,7	2067	13,2	565	28,3
48	A 72	5439-4114	GOSPERSGRÜN	2	Zwickau	365	21697	23270		3961	17,0		16439		512	3,1		1210	12,6	292	28,1
				2	Plauen	365	21658	21990		4058	18,5		23857		846	3,5		1176	12,4	354	26,8
				4	Querschnitt	365	43355	45260	-1,5	8019	17,7	-9,5	40296	-1,0	1358	3,4	-11,9	2387	12,5	646	27,4
49	A 4	4755-4115	KÖNIGSHAINER BERGE	2	Görlitz	0	7530	7598		1750	23,0		7347		295	4,0		393	15,7	155	34,4
				2	Bautzen	0	6889	7081		1454	20,5		6257		507	8,1		346	16,5	169	21,9
				4	Querschnitt	0	14419	14679	-2,5	3204	21,8	-16,1	13604	7,0	802	5,9	-11,1	739	16,1	324	27,9
50	A 4	4851-4116	BURKAU	2	Bautzen	365	16240	17228		3330	19,3		12064		452	3,7		889	14,8	251	26,2
				2	Dresden	365	15953	16311		3401	20,9		16257		832	5,1		870	14,6	253	30,3
				4	Querschnitt	365	32193	33539	-3,3	6731	20,1	-13,3	28321	1,9	1284	4,5	-8,9	1760	14,7	505	28,3
51	A 4	4849-4117	WACHAU	2	Görlitz	365	20251	21799		4031	18,5		14445		583	4,0		1114	14,2	302	26,3
				2	Dresden	198	19575	20394		3981	19,5		18706		907	4,8		1063	13,9	321	27,7
				4	Querschnitt	198	39826	42193	-2,3	8012	19,0	-11,5	33151	2,1	1490	4,5	-7,5	2177	14,0	624	27,0
56	A 17	4947-4118	GOMPITZ	2	E55 (PRAG)	365	23085	25085		4178	16,7		17956		745	4,1		1313	12,3	259	28,7
				2	BAB A 4	365	22962	25148		4362	17,3		16732		461	2,8		1318	13,3	235	29,4
				4	Querschnitt	365	46047	50233	-0,3	8540	17,0	-9,4	34688	3,4	1206	3,5	-2,7	2631	12,8	494	29,0

Nr.	Straße	Zählstelle auf Bundesautobahn		FS	IN-Richtung GG-Richtung Querschnitt	GT GT GT	Mo-So			Mo-Fr			So+F			Tag (6-22)		Nacht (22-6)			
		Nummer	Name				DTV-Kfz [Kfz/24h]	DTV-Kfz [Kfz/24h]	09/08 [%]	DTV-SV [Kfz/24h]	Ant. SV [%]	09/08 [%]	DTV-Kfz [Kfz/24h]	09/08 [%]	DTV-SV [Kfz/24h]	Ant. SV [%]	09/08 [%]	M <sub>t</sub> [Kfz/h]	p <sub>t</sub> [%]	M <sub>n</sub> [Kfz/h]	p <sub>n</sub> [%]
58	A 4	4848-4121	AD DRESDEN – NORD (O)	2	Görlitz	364	26656	29173		4661	16,0		18045		594	3,3		1471	12,4	389	22,3
				2	AD Dresden-Nord	364	26293	28054		4551	16,2		22950		814	3,5		1456	11,8	374	23,8
				4	Querschnitt	364	52949	57227	-2,1	9212	16,1	-12,9	40995	1,7	1408	3,4	-12,5	2928	12,1	763	23,0
59	A 13	4848-4119	AD DRESDEN – NORD (N)	2	Berlin (N)	364	21112	22402		3359	15,0		17470		502	2,9		1191	10,8	258	24,4
				2	AD Dresden-Nord	364	21128	22202		3513	15,8		18857		522	2,8		1196	11,4	249	24,1
				4	Querschnitt	364	42240	44604	0,2	6872	15,4	-8,2	36327	3,5	1024	2,8	-6,7	2387	11,1	507	24,3
60	A 38	4739-4150	LEIPZIG-SÜDWEST	2	Dresden	121	10853	11924		2316	19,4		8344		215	2,6		618	14,6	121	30,6
				2	Göttingen	90	10594	11374		2293	20,2		9479		356	3,8		595	14,7	134	27,9
				4	Querschnitt	90	21447	23298	7,4	4609	19,8	-0,3	17823	10,7	571	3,2	1,8	1213	14,7	255	29,2
61	A 38	4739-4151	KNAUTNAUNDORF	2	Dresden	121	11728	12869		2403	18,7		8978		229	2,6		669	14,0	127	30,6
				2	Göttingen	93	11781	12704		2406	18,9		10189		368	3,6		664	13,8	144	27,3
				4	Querschnitt	93	23509	25573	0,3	4809	18,8	-9,5	19167	9,8	597	3,1	-4,2	1334	13,9	271	28,9
62	A 38	4740-4152	LEIPZIG-SÜD	2	Dresden	109	12039	13273		2446	18,4		9108		231	2,5		688	13,9	129	30,1
				2	Göttingen	87	12072	13032		2441	18,7		10476		378	3,6		680	13,7	149	27,2
				4	Querschnitt	85	24111	26305	0,0	4887	18,6	-9,5	19584	8,9	609	3,1	-4,5	1368	13,8	278	28,5
65	A 38	4740-4153	KLEINSTÄDTLN	2	Dresden	114	13419	15146		2672	17,6		8844		246	2,8		763	13,7	151	26,8
				2	Göttingen	83	13167	14690		2598	17,7		9690		320	3,3		751	13,4	144	26,9
				4	Querschnitt	83	26586	29836	8,1	5270	17,7	-1,5	18534	11,0	566	3,1	0,2	1514	13,5	295	26,8
66	A 38	4740-4154	LEIPZIG-SÜDOST	2	Dresden	125	11669	13154		2463	18,7		7719		236	3,1		663	14,5	132	28,6
				2	Göttingen	108	11376	12690		2430	19,1		8486		312	3,7		648	14,5	125	29,4
				4	Querschnitt	105	23045	25844	9,5	4893	18,9	-0,8	16205	12,1	548	3,4	0,6	1312	14,5	257	29,0
74	A 14	4540-4163	LEIPZIG-NORD	3	Dresden	147	25420	28205		5266	18,7		17618		597	3,4		1421	13,9	336	30,5
				3	Halle	165	26377	29103		5272	18,1		20027		853	4,3		1473	13,3	350	29,0
				6	Querschnitt	125	51797	57308	-2,1	10538	18,4	-6,6	37645	0,9	1450	3,9	-4,7	2894	13,6	687	29,7
75	A 14	4540-4162	BREITENFELD	3	Dresden	211	27417	30987		5744	18,5		17375		573	3,3		1540	14,3	348	29,4
				3	Halle	170	26774	29869		5730	19,2		19388		835	4,3		1483	14,5	381	27,6
				6	Querschnitt	144	54191	60856	-0,5	11474	18,9	-4,7	36763	1,9	1408	3,8	-9,0	3022	14,4	729	28,5
76	A 14	4540-4161	SEEHAUSEN	3	Dresden	17	21738	24394		4686	19,2		13926		474	3,4		1225	14,7	267	30,7
				3	Halle	151	21494	23728		4819	20,3		16046		647	4,0		1197	15,1	293	29,7
				6	Querschnitt	15	43232	48122	-2,8	9505	19,8	-8,4	29972	3,2	1121	3,7	-9,5	2422	14,9	560	30,2
78	A 14	4641-4158	ENGELSDORF	2	Dresden	144	21804	24242		4477	18,5		14714		512	3,5		1235	13,9	256	31,6
				2	Halle	194	21390	23641		4377	18,5		15761		647	4,1		1203	13,6	269	30,7
				4	Querschnitt	139	43194	47883	-1,0	8854	18,5	-7,4	30475	0,0	1159	3,8	-20,1	2437	13,7	525	31,2
79	A 14	4641-4157	WOLFSHAIN	2	Dresden	102	21774	24165		4372	18,1		14700		495	3,4		1232	13,5	258	31,0
				2	Halle	138	20318	22400		3937	17,6		15306		593	3,9		1141	12,8	259	29,5
				4	Querschnitt	91	42092	46565	3,2	8309	17,8	-8,1	30006	5,0	1088	3,6	-4,7	2372	13,2	517	30,2
94	A 14	4641-4156	BEUCHA	2	Dresden	101	22870	25114		4947	19,7		16133		558	3,5		1291	14,7	276	33,3
				2	Halle	131	22341	24204		4792	19,8		18433		763	4,1		1252	14,2	289	32,5
				4	Querschnitt	93	45211	49318		9739	19,7		34566		1321	3,8		2543	14,4	566	32,9

Nr.	Straße	Zählstelle auf Bundesstraße		FS	IN-Richtung GG-Richtung Querschnitt	GT GT GT	Mo-So					Mo-Fr					So+F					Tag (6-22)		Nacht (22-6)	
		Nummer	Name				DTV-Kfz [Kfz/24h]	DTV-Kfz [Kfz/24h]	09/08 [%]	DTV-SV [Kfz/24h]	Ant. SV [%]	09/08 [%]	DTV-Kfz [Kfz/24h]	09/08 [%]	DTV-SV [Kfz/24h]	Ant. SV [%]	09/08 [%]	M <sub>t</sub> [Kfz/h]	p <sub>t</sub> [%]	M <sub>n</sub> [Kfz/h]	P <sub>n</sub> [%]				
11	B 92	5639-4201	ADORF	1	Oelsnitz	365	4105	4363		452	10,4		3385		47	1,4		237	7,9	40	11,4				
				1	Adorf	365	4097	4378		443	10,1		3242		37	1,1		237	7,6	38	12,7				
				2	Querschnitt	365	8202	8741	-7,8	895	10,2	-16,0	6627	-8,3	84	1,3	-19,2	474	7,7	77	12,0				
12	B 174	5344-4202	MARIENBERG	1	Marienber	152	3024	2957		396	13,4		3161		105	3,3		175	9,0	29	22,7				
				1	BG Tschechien	154	3074	3028		401	13,2		3045		58	1,9		181	9,2	22	23,5				
				2	Querschnitt	152	6098	5985	-2,0	797	13,3	7,8	6206	1,3	163	2,6	3,2	356	9,1	51	23,0				
13	B 175	4942-4203	ROCHLITZ	1	Rochlitz	359	2082	2312		229	9,9		1436		47	3,3		120	8,0	19	12,8				
				1	Waldenburg	359	2049	2287		217	9,5		1335		25	1,9		119	7,9	17	9,3				
				2	Querschnitt	359	4131	4599	0,7	446	9,7	-1,3	2771	2,9	72	2,6	12,5	240	8,0	37	11,2				
14	B 170	5148-4294	DIPPOLDISWALDE	1	Dippoldiswalde	365	4342	4513		221	4,9		3813		44	1,2		251	3,9	40	4,0				
				1	Altenberg	364	4215	4444		225	5,1		3392		35	1,0		248	4,0	31	5,1				
				2	Querschnitt	364	8557	8957	-10,3	446	5,0	-19,8	7205	-10,5	79	1,1	-28,2	499	3,9	71	4,5				
15	B 87	4443-4205	TORGAU	1	Torgau	88	4437	4960		760	15,3		3040		91	3,0		250	12,0	54	18,5				
				1	Eilenburg	88	4512	5102		812	15,9		2757		66	2,4		257	12,6	49	20,8				
				2	Querschnitt	88	8949	10062	7,8	1572	15,6	2,1	5797	6,0	157	2,7	-6,5	508	12,3	103	19,6				
16	B 169	4844-4206	DÖBELN	1	Riesa	365	5415	5976		995	16,6		3886		109	2,8		305	12,6	67	22,1				
				1	Döbeln	117	5827	6431		1007	15,7		4358		113	2,6		328	12,3	72	17,2				
				2	Querschnitt	117	11242	12407	-8,6	2002	16,1	-19,6	8244	-5,7	222	2,7	-22,6	633	12,4	139	19,5				
17	B 6	4846-4207	MEISSEN	1	Oschatz	301	4812	5372		505	9,4		3180		55	1,7		277	7,6	47	9,5				
				1	Meißen	301	4855	5413		508	9,4		3289		47	1,4		276	7,4	55	10,5				
				2	Querschnitt	301	9667	10785	2,3	1013	9,4	-0,4	6469	5,1	102	1,6	3,0	553	7,5	101	10,0				
18	B 97	4551-4208	HOYERSWERDA	1	Hoyerswerda	294	5135	5737		458	8,0		2990		30	1,0		299	6,3	45	10,1				
				1	Bernsdorf	294	5234	5814		456	7,8		3229		37	1,1		303	6,2	48	9,8				
				2	Querschnitt	294	10369	11551	5,2	914	7,9	4,5	6219	4,8	67	1,1	-6,9	602	6,2	93	9,9				
19	B 115	4755-4209	GÖRLITZ	1	Niesky	0	3949	4401		251	5,7		2587		27	1,0		231	4,8	32	3,9				
				1	Görlitz	0	4327	4893		308	6,3		2442		20	0,8		250	5,1	40	7,3				
				2	Querschnitt	0	8276	9294	2,3	559	6,0	-1,8	5029	3,0	47	0,9	-6,0	481	5,0	72	5,8				
20	B 173	5242-4210	MITTELBACHER BERG	1	Chemnitz	365	2627	2984		227	7,6		1575		18	1,1		149	6,5	30	5,4				
				1	Oberlungwitz	365	2416	2749		199	7,2		1445		17	1,2		139	6,2	24	4,7				
				2	Querschnitt	365	5043	5733	-8,1	426	7,4	-9,7	3020	-3,6	35	1,2	-5,4	288	6,3	54	5,1				
21	B 2	4740-4235	MARKKLEEBERG SÜD	2	Leipzig	331	20518	23037		2167	9,4		13554		247	1,8		1171	7,3	223	12,5				
				2	Gera	331	20441	23101		2149	9,3		12528		165	1,3		1171	7,4	213	11,2				
				4	Querschnitt	331	40959	46138	-2,8	4316	9,4	-17,1	26082	0,9	412	1,6	-13,4	2342	7,4	436	11,9				
23	B 6	4851-4212	BISCHOFSWERDA	1	Bautzen	0	4671	5170		433	8,4		3131		39	1,2		275	6,6	34	9,9				
				1	Bischofswerda	0	4764	5253		408	7,8		3334		39	1,2		276	6,2	43	7,3				
				2	Querschnitt	0	9435	10423	2,3	841	8,1	-1,9	6465	2,9	78	1,2	-8,2	551	6,4	78	8,4				
24	B 6	4853-4213	KUBSCHÜTZ	1	Löbau	365	5083	5553		757	13,6		3385		87	2,6		292	10,7	51	20,9				
				1	Bautzen	365	4848	5262		716	13,6		3630		149	4,1		274	10,5	58	19,6				
				2	Querschnitt	365	9931	10815	-9,1	1473	13,6	-16,1	7015	-11,7	236	3,4	-18,3	566	10,6	109	20,2				
26	B 101	5145-4215	FREIBERG	1	Freiberg	271	7969	8896		603	6,8		4712		65	1,4		463	5,5	70	7,0				
				1	Brand-Erbisdorf	278	7892	8822		609	6,9		4444		60	1,4		460	5,7	67	5,6				
				2	Querschnitt	271	15861	17718	0,8	1212	6,8	-10,9	9156	2,4	125	1,4	-16,1	923	5,6	137	6,3				
27	B 101	5442-4216	AUE	2	Lauter/Sa.	335	8978	10014		650	6,5		5944		69	1,2		519	5,3	84	6,1				
				1	Aue	335	8359	9409		572	6,1		5091		38	0,7		488	5,0	68	5,1				
				3	Querschnitt	335	17337	19423	-2,8	1222	6,3	-11,1	11035	-3,4	107	1,0	-11,6	1007	5,2	152	5,7				



Nr.	Straße	Zählstelle auf Bundesstraße		FS	IN-Richtung GG-Richtung Querschnitt	GT GT GT	Mo-So					Mo-Fr					So+F					Tag (6-22)		Nacht (22-6)	
		Nummer	Name				DTV-Kfz [Kfz/24h]	DTV-Kfz [Kfz/24h]	09/08 [%]	DTV-SV [Kfz/24h]	Ant. SV [%]	09/08 [%]	DTV-Kfz [Kfz/24h]	09/08 [%]	DTV-SV [Kfz/24h]	Ant. SV [%]	09/08 [%]	M <sub>t</sub> [Kfz/h]	p <sub>t</sub> [%]	M <sub>n</sub> [Kfz/h]	p <sub>n</sub> [%]				
28	B 172	5049-4217	HEIDENAU	1	Pirna	333	7787	8448		451	5,3		5140		39	0,8		450	4,2	74	5,8				
				1	Dresden	333	8202	8889		439	4,9		5595		37	0,7		467	4,0	91	3,5				
				2	Querschnitt	333	15989	17337	-4,4	890	5,1	-19,4	10735	-4,6	76	0,7	-20,0	917	4,1	165	4,5				
39	B 170	5048-4218	POSSENDORFER BERG	1	Dresden	364	6940	7387		370	5,0		5680		73	1,3		399	3,9	69	6,1				
				2	Dippoldiswalde	364	6799	7285		378	5,2		5162		60	1,2		396	4,1	59	6,5				
				3	Querschnitt	364	13739	14672	-1,2	748	5,1	-21,5	10842	-2,9	133	1,2	-28,1	795	4,0	128	6,3				
46	B 95	5544-4224	HAMMER- UNTERWIESENTHAL	1	Annaberg-Buchh.	365	1592	1581		109	6,9		1610		23	1,4		94	5,3	11	4,5				
				1	Oberwiesenthal	365	1549	1550		109	7,0		1520		20	1,3		92	5,4	9	4,9				
				2	Querschnitt	365	3141	3131	-1,1	218	7,0	-19,3	3130	-7,0	43	1,4	-14,0	186	5,4	20	4,7				
52	B 107	4842-4225	GROSSBOTHEN	1	Grimma	361	2882	3299		202	6,1		1650		10	0,6		167	4,9	26	7,9				
				1	Rochlitz	361	2892	3299		194	5,9		1663		7	0,4		170	4,9	22	3,5				
				2	Querschnitt	361	5774	6598	14,8	396	6,0	-7,5	3313	11,7	17	0,5	-22,7	337	4,9	47	5,8				
53	B 169	5441-4226	HUNDSHÜBEL	1	Schneeberg	365	2030	2254		192	8,5		1408		10	0,7		118	6,7	17	8,4				
				1	Auerbach/Vogtl.	365	2026	2226		181	8,1		1501		12	0,8		116	6,7	21	4,3				
				2	Querschnitt	365	4056	4480	6,6	373	8,3	-2,6	2909	6,0	22	0,8	-12,0	234	6,7	38	6,2				
54	B 173	5241-4227	MÜLSEN ST. JACOB	1	Lichtenstein/Sa.	298	2413	2792		234	8,4		1293		12	0,9		136	7,2	29	6,1				
				1	Zwickau	298	2500	2891		243	8,4		1365		24	1,8		143	6,8	27	10,9				
				2	Querschnitt	298	4913	5683	-0,7	477	8,4	-11,3	2658	3,2	36	1,4	-7,7	279	7,0	56	8,4				
68	B 6	4641-4229	GERICHSHAIN	1	Borsdorf	365	6210	6882		508	7,4		3787		27	0,7		359	5,8	59	8,1				
				1	Machern	365	6586	7238		574	7,9		4496		56	1,2		373	6,0	77	9,8				
				2	Querschnitt	365	12796	14120	3,2	1082	7,7	-1,5	8283	3,1	83	1,0	-17,8	732	5,9	136	9,1				
70	B 173	4947-4231	GRUMBACH	1	Kesselsdorf	365	4617	5098		453	8,9		3180		28	0,9		266	7,1	46	8,4				
				1	Herzogswalde	365	4524	5015		431	8,6		3035		28	0,9		263	7,0	40	6,0				
				2	Querschnitt	365	9141	10113	-2,7	884	8,7	-17,8	6215	1,0	56	0,9	-9,7	529	7,1	86	7,3				
71	B 173	5538-4233	GROSSZÖBERN	1	Pirk	186	1148	1308		81	6,2		651		5	0,8		68	5,3	8	4,2				
				1	LG Bayern	188	1034	1138		63	5,5		742		7	0,9		59	4,5	11	5,2				
				2	Querschnitt	182	2182	2446	-14,1	144	5,9	-17,7	1393	3,2	12	0,9	-14,3	127	5,0	19	4,8				
72	B 169	5044-4230	HAINICHEN	1	Hainichen	365	2100	2418		317	13,1		1147		19	1,7		124	10,7	15	14,8				
				1	Frankenberg	365	1987	2295		340	14,8		1042		16	1,5		117	12,0	15	17,9				
				2	Querschnitt	365	4087	4713	-0,4	657	13,9	-8,9	2189	-2,0	35	1,6	-7,9	240	11,3	31	16,3				
73	B 173	5340-4232	LICHTENTANNE	1	Zwickau	365	4242	4860		453	9,3		2291		24	1,0		243	7,6	44	11,3				
				1	Schönfels	365	4216	4823		452	9,4		2275		24	1,1		239	7,5	50	12,0				
				2	Querschnitt	365	8458	9683	0,0	905	9,3	-14,5	4566	1,3	48	1,1	-20,0	482	7,5	94	11,7				

Nr.	Straße	Zählstelle auf Staatsstraße		FS	IN-Richtung GG-Richtung Querschnitt	GT GT GT	Mo-So			Mo-Fr			So+F			Tag (6-22)		Nacht (22-6)			
		Nummer	Name				DTV-Kfz [Kfz/24h]	DTV-Kfz [Kfz/24h]	09/08 [%]	DTV-SV [Kfz/24h]	Ant. SV [%]	09/08 [%]	DTV-Kfz [Kfz/24h]	09/08 [%]	DTV-SV [Kfz/24h]	Ant. SV [%]	09/08 [%]	M <sub>t</sub> [Kfz/h]	p <sub>t</sub> [%]	M <sub>n</sub> [Kfz/h]	p <sub>n</sub> [%]
25	S 243	5143-4214	RÖHRSDORF	1	Chemnitz	255	6309	7097		458	6,5		3200		41	1,3		359	5,0	71	8,4
				1	Leipzig	338	7113	8019		567	7,1		3575		46	1,3		403	5,7	82	7,7
				2	Querschnitt	255	13422	15116	32,7	1025	6,8	12,8	6775	46,3	87	1,3	14,5	762	5,4	154	8,0
29	S 242	5042-4251	HARTMANNSDORF	1	Burgstädt	365	4702	5474		301	5,5		2458		26	1,1		273	4,7	41	5,1
				1	Limb.-Oberfrohnna	365	4788	5558		335	6,0		2579		35	1,4		276	5,2	46	4,6
				2	Querschnitt	365	9490	11032	-20,1	636	5,8	-38,8	5037	-15,7	61	1,2	-20,8	549	5,0	88	4,9
30	S 302	5539-4252	ARNOLDSGRÜN	1	Schöneck/Vogtl.	266	1581	1738		107	6,2		1056		6	0,6		93	4,9	11	6,1
				1	Oelsnitz	266	1606	1746		112	6,4		1194		10	0,8		91	4,9	18	7,5
				2	Querschnitt	266	3187	3484	-1,5	219	6,3	-20,1	2250	-1,9	16	0,7	-20,0	185	4,9	29	7,0
31	S 309	5638-4253	TIEFENBRUNN	1	Adorf	365	947	1072		32	3,0		613		3	0,5		55	2,5	7	3,4
				1	Tiefenbrunn	365	952	1066		34	3,2		681		6	0,9		52	2,5	15	3,9
				2	Querschnitt	365	1899	2138	18,2	66	3,1	0,0	1294	25,1	9	0,7	0,0	108	2,5	22	3,8
32	S 100	4852-4254	PRISCHWITZ	1	Bautzen	365	1908	2224		268	12,1		1068		21	2,0		110	10,5	19	8,9
				1	Kamenz	365	1866	2183		259	11,9		1035		20	1,9		106	10,1	22	11,5
				2	Querschnitt	365	3774	4407	-4,1	527	12,0	-10,7	2103	1,6	41	1,9	5,1	215	10,3	41	10,3
33	S 165	5051-4255	KIRNITZSCHTAL	1	Sebnitz	365	973	939		58	6,2		1087		19	1,7		59	4,5	5	11,0
				1	Bad Schandau	365	935	895		57	6,4		1024		20	2,0		56	5,0	5	4,3
				2	Querschnitt	365	1908	1834	1,2	115	6,3	-6,5	2111	1,5	39	1,8	-11,4	115	4,8	9	7,5
34	S 95	4651-4261	WITTICHENAU 2	1	Hoyerswerda	264	1872	2153		198	9,2		1036		7	0,7		108	7,6	18	7,9
				1	Kamenz	308	1888	2157		207	9,6		1114		6	0,5		108	7,8	20	9,1
				2	Querschnitt	264	3760	4310	21,7	405	9,4	8,0	2150	22,7	13	0,6	8,3	216	7,7	38	8,6
35	S 87	4745-4257	RIESA	1	Riesa	277	1791	2042		70	3,4		1042		6	0,6		103	3,0	18	2,6
				1	Meißen	277	1741	1992		76	3,8		1003		6	0,6		100	3,1	18	4,9
				2	Querschnitt	277	3532	4034	0,9	146	3,6	-6,4	2045	4,6	12	0,6	-20,0	203	3,0	36	3,8
36	S 36	4843-4258	MINKWITZ	1	Leisnig	313	2607	2922		265	9,1		1710		36	2,1		149	7,2	28	11,2
				1	Hartha	313	2710	3023		285	9,4		1805		20	1,1		157	7,7	25	7,6
				2	Querschnitt	313	5317	5945	4,3	550	9,3	2,0	3515	6,9	56	1,6	-9,7	306	7,4	53	9,5
37	S 38	4741-4262	GROSSPÖSNA	1	Leipzig	276	5335	5903		326	5,5		3170		26	0,8		312	4,2	43	8,8
				1	Grimma	305	5276	5883		325	5,5		2933		20	0,7		310	4,3	40	6,9
				2	Querschnitt	276	10611	11786	-7,0	651	5,5	-15,2	6103	-8,6	46	0,8	-13,2	621	4,3	84	7,9
38	S 24	4543-4260	SITZENRODA	1	Torgau	294	1392	1553		158	10,2		940		21	2,2		81	8,1	12	14,2
				1	Dahlen	294	1399	1546		166	10,7		1019		23	2,3		81	8,3	14	14,8
				2	Querschnitt	294	2791	3099	-7,2	324	10,5	-6,4	1959	-6,3	44	2,2	-10,2	162	8,2	25	14,5
64	S 177	5049-4264	SACHSENBRÜCKE	2	Dresden-Rosend.	362	6037	6687		485	7,3		4014		31	0,8		356	5,9	43	5,0
				2	Pirna	362	6228	6804		463	6,8		4611		31	0,7		364	5,5	50	4,7
				4	Querschnitt	362	12265	13491	5,8	948	7,0	-6,4	8625	7,0	62	0,7	-17,3	720	5,7	93	4,8

Nr.	Straße	Zählstelle am Grenzübergang		FS	IN-Richtung GG-Richtung Querschnitt	GT GT GT	Mo-So					Mo-Fr					So+F					Tag (6-22)		Nacht (22-6)	
		Nummer	Name				DTV-Kfz [Kfz/24h]	DTV-Kfz [Kfz/24h]	09/08 [%]	DTV-SV [Kfz/24h]	Ant. SV [%]	09/08 [%]	DTV-Kfz [Kfz/24h]	09/08 [%]	DTV-SV [Kfz/24h]	Ant. SV [%]	09/08 [%]	M <sub>t</sub> [Kfz/h]	p <sub>t</sub> [%]	M <sub>n</sub> [Kfz/h]	p <sub>n</sub> [%]				
40	A 4	4856-4112	LUDWIGSDORF	2	BG Polen	257	6196	6330		2080	32,9		4810		402	8,4		308	26,5	158	32,0				
				2	Bautzen	340	5316	5268		1833	34,8		5166		559	10,8		268	26,1	129	39,6				
				4	Querschnitt	257	11512	11598	-4,7	3913	33,7	-14,3	9976	1,8	961	9,6	-14,3	576	26,2	286	35,1				
41	B 92	5839-4219	SCHÖNBERG	1	Adorf	231	1217	1140		192	16,8		1445		21	1,5		71	10,1	10	33,7				
				1	BG Tschechien	231	1121	1038		194	18,7		1402		24	1,7		66	11,4	9	35,9				
				2	Querschnitt	231	2338	2178	-30,2	386	17,7	-22,2	2847	-25,4	45	1,6	-30,8	137	10,7	19	34,7				
42	B 95	5543-4220	OBERWIESENTHAL	1	Oberwiesenthal	277	918	779		25	3,2		1311		15	1,1		55	2,4	4	2,6				
				2	BG Tschechien	277	1009	881		23	2,6		1332		14	1,1		61	2,0	4	2,5				
				3	Querschnitt	277	1927	1660	-5,7	48	2,9		2643	-7,5	29	1,1		116	2,2	9	2,6				
43	B 174	5445-4221	REITZENHAIN	1	Marienberg	269	2453	2331		382	16,4		2751		86	3,1		142	10,3	23	30,6				
				1	BG Tschechien	285	2458	2344		388	16,6		2645		52	2,0		144	10,7	19	33,9				
				2	Querschnitt	269	4911	4675	-4,9	770	16,5	22,2	5396	-4,9	138	2,6	0,7	286	10,5	42	32,1				
45	B 172	5151-4223	SCHMILKA	1	BG Tschechien	365	1463	1279		13	1,0		1885		9	0,5		90	0,8	4	1,9				
				1	Bad Schandau	365	1483	1287		12	0,9		1964		12	0,6		90	0,8	5	1,4				
				2	Querschnitt	365	2946	2566	-6,7	25	1,0		3849	-6,5	21	0,5		180	0,8	8	1,6				
55	B 170	5248-4228	ALTENBERG	1	BG Tschechien	358	1049	928		0	0,0		1313		0	0,0		64	0,0	4	0,0				
				1	Altenberg	358	998	880		0	0,0		1276		0	0,0		59	0,0	7	0,0				
				2	Querschnitt	358	2047	1808	-18,1	0	0,0		2589	-13,7	0	0,0		122	0,0	12	0,0				
63	S 304	5640-4263	KLINGENTHAL	1	BG Tschechien	361	2411	2308		14	0,6		2605		5	0,2		146	0,4	10	1,7				
				1	Klingenthal	361	2304	2208		12	0,5		2460		3	0,1		140	0,4	7	2,4				
				2	Querschnitt	361	4715	4516	-6,8	26	0,6		5065	-3,7	8	0,2		286	0,4	18	2,0				
77	A 17	5249-4122	BREITENAU- SCHÖNWALD (GÜG)	3	Dresden	365	4346	4701		2054	43,7		3229		497	15,4		226	33,8	92	53,5				
				3	Prag	333	5081	5478		2913	53,2		3343		692	20,7		265	43,8	106	62,4				
				6	Querschnitt	333	9427	10179	-4,10	4967	48,8	-7,7	6572	1,8	1189	18,1	-9,2	490	39,2	198	58,3				
80	S 127	4454-4280	BAD MUSKAU	1	BG Polen	365	3426	3374		20	0,6		3392		12	0,4		208	0,5	13	2,6				
				1	Weisswasser	365	3436	3371		33	1,0		3442		20	0,6		207	0,8	15	3,9				
				2	Querschnitt	365	6862	6745	2,6	53	0,8		6834	1,8	32	0,5		415	0,6	28	3,3				
81	K 841	4555-4281	PODROSCHKE	1	BG Polen	306	401	396		8	2,0		383		3	0,8		24	1,5	1	5,4				
				1	Podrosche	306	405	398		9	2,3		401		4	1,0		25	1,6	1	11,1				
				2	Querschnitt	306	806	794	-24,4	17	2,1		784	-26,5	7	0,9		49	1,6	3	8,4				
82	S 125	4856-4282	GÖRLITZ-STADTBRÜCKE	1	BG Polen	365	3240	3430		43	1,3		2429		17	0,7		197	1,1	12	1,8				
				1	Görlitz	365	3280	3450		44	1,3		2535		19	0,7		199	1,2	13	1,9				
				2	Querschnitt	365	6520	6880	7,5	87	1,3		4964	12,0	36	0,7		395	1,2	24	1,8				
83	S 128	4955-4283	HAGENWERDER	1	BG Polen	292	739	718		10	1,4		784		3	0,4		45	1,1	2	4,2				
				1	Hagenwerder	292	743	723		11	1,5		795		3	0,4		45	1,1	2	3,1				
				2	Querschnitt	292	1482	1441	11,9	21	1,5		1579	13,7	6	0,4		90	1,1	4	3,7				
84	S 146	5155-4284	ZITTAU-CHOPINSTR.	1	BG Polen	347	1091	1087		10	0,9		996		3	0,3		67	0,7	2	2,9				
				1	Zittau	346	967	958		11	1,1		884		5	0,6		59	1,0	2	3,2				
				2	Querschnitt	346	2058	2045	13,4	21	1,0		1880	14,6	8	0,4		126	0,8	4	3,1				
85	S 132	5154-4285	ZITTAU-FRIEDENSSTR.	2	BG Polen	365	3184	3230		58	1,8		2790		18	0,6		192	1,4	13	3,8				
				1	Zittau	365	3101	3153		50	1,6		2687		21	0,8		187	1,3	13	3,8				
				3	Querschnitt	365	6285	6383	-1,5	108	1,7		5477	0,9	39	0,7		379	1,3	27	3,8				
86	S 141	5053-4286	SEIFHENNERSDORF / WARNSDORF	1	BG Tschechien	313	2132	2245		27	1,2		1879		10	0,5		128	1,1	10	1,3				
				1	Warnsdorf	313	2052	2181		27	1,2		1739		9	0,5		124	1,1	9	1,4				
				2	Querschnitt	313	4184	4426	-2,7	54	1,2		3618	-4,1	19	0,5		252	1,1	18	1,3				
87	S 139	5053-4287	SEIFHENNERSDORF / RUMBURG	1	BG Tschechien	218	581	600		4	0,7		534		1	0,2		35	0,6	3	0,7				
				1	Warnsdorf	218	553	580		5	0,9		478		2	0,4		33	0,8	3	1,2				
				2	Querschnitt	218	1134	1180	22,4	9	0,8		1012	6,8	3	0,3		68	0,7	6	0,9				

Nr.	Straße	Zählstelle am Grenzübergang		FS	IN-Richtung GG-Richtung Querschnitt	GT GT GT	Mo-So			Mo-Fr			So+F			Tag (6-22)		Nacht (22-6)			
		Nummer	Name				DTV-Kfz [Kfz/24h]	DTV-Kfz [Kfz/24h]	09/08 [%]	DTV-SV [Kfz/24h]	Ant. SV [%]	09/08 [%]	DTV-Kfz [Kfz/24h]	09/08 [%]	DTV-SV [Kfz/24h]	Ant. SV [%]	09/08 [%]	M <sub>t</sub> [Kfz/h]	p <sub>t</sub> [%]	M <sub>n</sub> [Kfz/h]	p <sub>n</sub> [%]
88	S 148	5053-4288	NEUGERSDORF / RUMBURG	1	BG Tschechien	295	1087	1187		466	39,3		806		97	12,0		61	30,0	14	59,6
				1	Neugersdorf	295	1148	1248		470	37,7		795		53	6,7		65	29,4	13	57,0
				2	Querschnitt	295	2235	2435	-10,3	936	38,4	-16,7	1601	-8,7	150	9,4	-27,9	126	29,7	28	58,4
89	S 116	4952-4289	SOHLAND	1	BG Tschechien	220	2245	2083		5	0,2		2667		3	0,1		138	0,2	4	2,2
				1	Sohland	220	2179	2069		4	0,2		2461		3	0,1		134	0,2	4	1,0
				2	Querschnitt	220	4424	4152	-0,9	9	0,2		5128	1,2	6	0,1		273	0,2	8	1,6
90	S 154	5051-4290	SEBNITZ	1	BG Tschechien	14	1716	1675		100	6,0		1790		38	2,1		106	4,6	3	25,7
				1	Sebnitz	123	1934	1885		9	0,5		2096		5	0,2		119	0,4	4	0,4
				2	Querschnitt	14	3650	3560	-1,0	109	3,1		3886	0,1	43	1,1		225	2,4	6	10,8
91	S 173	5149-4291	BAHRATAL	1	BG Tschechien	334	2207	2010		29	1,4		2739		17	0,6		136	1,1	5	2,0
				1	Bahratal	334	2181	1994		26	1,3		2666		12	0,5		135	1,0	3	1,8
				2	Querschnitt	334	4388	4004	-3,0	55	1,4		5405	1,8	29	0,5		270	1,1	8	1,9
92	S 184	5248-4292	NEUREHEFELD	1	BG Tschechien	303	655	554		5	0,9		931		5	0,5		40	0,7	1	3,9
				1	Altenberg	302	665	563		4	0,7		939		5	0,5		41	0,7	1	4,6
				2	Querschnitt	302	1320	1117	-13,9	9	0,8		1870	-7,6	10	0,5		82	0,7	2	4,2
93	S 207	5346-4293	DEUTSCHEINSIEDEL GüG	1	Neuhausen	292	924	809		7	0,9		1241		4	0,3		57	0,6	2	3,3
				2	GÜST	269	824	718		5	0,7		1116		3	0,3		51	0,6	1	2,7
				3	Querschnitt	269	1748	1527	6,0	12	0,8		2357	11,4	7	0,3		108	0,6	3	3,1
95	S 262	5544-4295	BÄRENSTEIN	1	BG Tschechien	364	1692	1587		19	1,2		1914		7	0,4		104	0,9	3	3,2
				1	Bärenstein	365	1884	1785		15	0,8		2093		4	0,2		116	0,6	3	2,5
				2	Querschnitt	364	3576	3372	7,8	34	1,0		4007	8,0	11	0,3		221	0,8	6	2,9

### 3.3 Durchschnittliche Verkehrsstärken aller Tage (Mo-So) nach Fahrzeugarten

Nr.	Straße	Zählstelle auf Bundesautobahn		FS	IN-Richtung GG-Richtung Querschnitt	GT° GT° GT°	DTV-Kfz [Kfz/24h]	DTV-PV [Kfz/24h]					DTV-GV [Kfz/24h]					DTV-SV [Kfz/24h]	nicht klas- sifizier- bare Kfz	
		Nummer	Name					Krad	Pkw	PkwA	Bus	Summe	Lfw	Lkw	LkwA	Satt	Summe			
1	A 14	4539-4101	RADEFELD	3	Leipzig	358	25909	68	19530	244	58	19900	1822	1190	842	2098	5951	4188	57	
				3	Halle	356	25614	94	19229	232	55	19610	1781	1241	826	2063	5911	4185	93	
				6	Querschnitt	356	51523	162	38759	476	113	39511	3602	2430	1668	4161	11862	8373	150	
2	A 14	4742-4102	AMMELSHAIN	2	Dresden	0	21513	33	16087	204	49	16373	1574	931	822	1760	5087	3562	53	
				2	Leipzig	0	21430	52	16034	196	34	16316	1417	985	808	1562	4772	3389	342	
				4	Querschnitt	0	42943	84	32121	400	83	32689	2991	1916	1630	3322	9859	6951	395	
3	A 14	4945-4103	CHOREN	2	Dresden	343	16551	40	11785	189	46	12059	1234	671	625	1936	4466	3278	26	
				2	Leipzig	343	16273	41	11678	180	43	11942	1179	696	604	1820	4300	3164	31	
				4	Querschnitt	343	32824	81	23463	369	89	24002	2413	1367	1229	3756	8766	6442	57	
5	A 4	4946-4105	ROTHSCHÖNBERG	3	Dresden	316	39838	89	29299	535	149	30071	3134	1479	1373	3713	9699	6714	68	
				3	Chemnitz	327	39423	90	29185	507	141	29923	3024	1475	1361	3545	9406	6523	94	
				6	Querschnitt	316	79261	179	58484	1041	290	59994	6158	2955	2735	7258	19105	13237	162	
6	A 4	5044-4106	GERSDORF	3	Dresden	357	29919	80	22455	417	112	23064	2351	1166	983	2304	6805	4566	50	
				3	Chemnitz	355	29573	80	22347	396	108	22931	2194	1147	984	2261	6586	4500	56	
				6	Querschnitt	355	59492	160	44801	813	221	45995	4545	2314	1967	4565	13390	9066	106	
7	A 4	5142-4107	HOHENSTEIN	2	Chemnitz	0	19680	24	15185	180	42	15430	1188	1110	600	1043	3941	2795	308	
				2	Gera	0	18012	62	13706	185	46	13999	1481	807	622	1062	3972	2537	40	
				4	Querschnitt	0	37692	86	28891	365	88	29430	2669	1916	1222	2105	7913	5332	349	
8	A 72	5242-4108	LEUKERSDORF	2	Chemnitz	359	26465	77	21109	269	66	21521	1870	962	625	1440	4897	3093	47	
				2	Zwickau	358	26430	75	21147	282	69	21573	1933	837	613	1423	4807	2943	50	
				4	Querschnitt	358	52895	152	42256	551	135	43095	3803	1800	1238	2863	9704	6036	96	
9	A 72	5637-4109	HEINERSGRÜN	2	Plauen	244	17798	67	13150	270	64	13552	1444	588	669	1514	4215	2835	32	
				2	Hof	246	17844	69	13188	257	59	13573	1422	642	668	1513	4245	2882	26	
				4	Querschnitt	244	35642	136	26339	527	123	27125	2865	1231	1337	3027	8459	5717	57	
10	A 4	4848-4120	AD DRESDEN – NORD (W)	4	AD Dresden-Nord	356	43566	214	32734	631	181	33761	3855	1371	1040	2769	9035	5361	770	
				4	Chemnitz	357	43912	218	32586	623	207	33634	3914	1388	1058	2759	9121	5413	1157	
				8	Querschnitt	356	87478	432	65320	1254	388	67395	7770	2759	2098	5528	18156	10774	1928	
22	A 13	4648-4111	SCHÖNFELD	2	Berlin	195	16081	58	12241	227	66	12592	1279	501	475	1201	3457	2244	32	
				2	Dresden	196	16139	61	12313	220	66	12659	1248	480	476	1253	3457	2275	23	
				4	Querschnitt	195	32220	119	24553	447	132	25251	2527	982	951	2455	6914	4519	54	
47	A 72	5340-4113	HIRSCHFELD	2	Zwickau	351	18772	56	14051	261	67	14434	1516	638	650	1497	4300	2851	38	
				2	Plauen	356	18823	58	14168	255	67	14548	1513	617	643	1470	4242	2796	33	
				4	Querschnitt	351	37595	114	28219	515	134	28982	3029	1254	1293	2967	8542	5647	71	
48	A 72	5439-4114	GOSPERSGRÜN	2	Zwickau	352	21697	63	16544	271	69	16947	1695	744	717	1562	4718	3092	31	
				2	Plauen	356	21658	62	16560	258	66	16945	1663	781	702	1543	4689	3092	24	
				4	Querschnitt	352	43355	125	33104	529	134	33893	3358	1525	1419	3105	9407	6184	55	
49	A 4	4755-4115	KÖNIGSHAINER BERGE	2	Görlitz	0	7530													
				2	Bautzen	0	6889													
				4	Querschnitt	0	14419													
50	A 4	4851-4116	BURKAU	2	Bautzen	355	16240	35	11807	290	68	12201	1452	690	528	1344	4014	2630	25	
				2	Dresden	356	15953	36	11665	267	64	12033	1315	750	494	1338	3897	2646	23	
				4	Querschnitt	355	32193	72	23473	557	133	24234	2767	1440	1022	2681	7911	5276	48	
51	A 4	4849-4117	WACHAU	2	Görlitz	356	20251	51	14991	331	73	15446	1695	851	639	1596	4782	3160	23	
				2	Dresden	356	19575	52	14352	365	66	14835	1694	811	618	1583	4705	3077	34	
				4	Querschnitt	356	39826	103	29343	696	139	30281	3389	1662	1257	3179	9487	6237	58	
56	A 17	4947-4118	GOMPITZ	2	E55 (PRAG)	339	23085	94	17692	243	63	18092	1836	968	525	1630	4958	3186	35	
				2	BAB A 4	342	22962	99	17632	248	61	18040	1603	983	539	1763	4887	3346	35	
				4	Querschnitt	339	46047	192	35324	491	124	36132	3438	1950	1064	3393	9846	6532	70	

Nr.	Straße	Zählstelle auf Bundesautobahn		FS	IN-Richtung GG-Richtung Querschnitt	GT° GT° GT°	DTV-Kfz [Kfz/24h]	DTV-PV [Kfz/24h]					DTV-GV [Kfz/24h]					DTV-SV [Kfz/24h]	nicht klas- sifizier- bare Kfz
		Nummer	Name					Krad	Pkw	PkwA	Bus	Summe	Lfw	Lkw	LkwA	Satt	Summe		
58	A 4	4848-4121	AD DRESDEN – NORD (O)	2	Görlitz	357	26656	135	19157	407	125	19824	2571	969	757	1758	6055	3609	777
				2	AD Dresden-Nord	356	26293	111	19382	431	102	20026	2412	949	713	1700	5775	3464	493
				4	Querschnitt	356	52949	246	38540	837	226	39850	4983	1919	1470	3458	11830	7073	1269
59	A 13	4848-4119	AD DRESDEN – NORD (N)	2	Berlin (N)	358	21112	95	16038	271	97	16500	1681	624	498	1343	4146	2561	466
				2	AD Dresden-Nord	355	21128	115	15961	255	95	16425	1779	626	523	1411	4340	2655	363
				4	Querschnitt	355	42240	209	31999	526	191	32926	3461	1249	1022	2754	8486	5216	828
60	A 38	4739-4150	LEIPZIG-SÜDWEST	2	Dresden	87	10853	117	7868	82	15	8081	899	325	325	1076	2624	1740	147
				2	Göttingen	57	10594	94	7653	81	12	7840	937	320	331	1037	2626	1701	128
				4	Querschnitt	57	21447	211	15521	163	27	15922	1836	645	656	2113	5250	3441	276
61	A 38	4739-4151	KNAUTNAUNDORF	2	Dresden	72	11728	100	8595	98	13	8805	984	370	352	1072	2777	1807	145
				2	Göttingen	47	11781	97	8617	99	13	8826	1040	373	349	1049	2811	1784	144
				4	Querschnitt	47	23509	197	17212	197	26	17632	2024	743	701	2121	5589	3591	289
62	A 38	4740-4152	LEIPZIG-SÜD	2	Dresden	57	12039	97	8846	101	14	9058	1025	385	359	1082	2850	1839	131
				2	Göttingen	37	12072	110	8817	106	13	9046	1097	392	348	1056	2893	1809	133
				4	Querschnitt	37	24111	207	17664	207	27	18104	2122	777	707	2138	5743	3648	264
65	A 38	4740-4153	KLEINSTÄDTLN	2	Dresden	61	13419	146	9806	121	15	10088	1200	486	380	1112	3178	1993	153
				2	Göttingen	35	13167	96	9658	118	13	9885	1226	466	375	1063	3129	1916	153
				4	Querschnitt	35	26586	242	19464	239	28	19973	2426	952	755	2174	6308	3909	305
66	A 38	4740-4154	LEIPZIG-SÜDOST	2	Dresden	72	11669	89	8424	109	15	8637	1075	415	348	1062	2900	1839	133
				2	Göttingen	51	11376	105	8163	107	12	8388	1074	419	349	1014	2855	1794	133
				4	Querschnitt	51	23045	194	16587	217	27	17024	2149	834	697	2075	5755	3633	266
74	A 14	4540-4163	LEIPZIG-NORD	3	Dresden	83	25420	192	18658	200	51	19101	2108	932	827	2175	6042	3985	277
				3	Halle	98	26377	268	19386	208	51	19913	2266	932	811	2155	6165	3950	299
				6	Querschnitt	83	51797	461	38044	407	102	39015	4374	1864	1638	4330	12207	7935	576
75	A 14	4540-4162	BREITENFELD	3	Dresden	154	27417	289	19938	235	61	20523	2289	1169	836	2269	6563	4335	332
				3	Halle	123	26774	216	19462	226	54	19959	2289	1160	868	2200	6518	4283	297
				6	Querschnitt	123	54191	505	39400	461	115	40482	4578	2329	1704	4469	13081	8618	629
76	A 14	4540-4161	SEEHAUSEN	3	Dresden	33	21738	159	15676	207	34	16076	1937	907	727	1864	5434	3531	229
				3	Halle	110	21494	192	15424	206	34	15856	1859	915	713	1929	5416	3591	222
				6	Querschnitt	33	43232	351	31100	413	68	31932	3796	1822	1440	3793	10850	7122	450
78	A 14	4641-4158	ENGELSDORF	2	Dresden	89	21804	150	15974	207	39	16370	1863	827	665	1855	5210	3386	224
				2	Halle	148	21390	121	15776	198	39	16134	1807	811	626	1803	5047	3279	209
				4	Querschnitt	89	43194	272	31750	404	78	32504	3670	1638	1290	3658	10257	6665	433
79	A 14	4641-4157	WOLFSHAIN	2	Dresden	74	21774	216	15974	199	40	16429	1860	782	659	1827	5128	3307	218
				2	Halle	112	20318	194	15040	182	35	15452	1735	702	551	1664	4653	2953	213
				4	Querschnitt	74	42092	411	31013	382	75	31880	3596	1484	1210	3491	9781	6260	430
94	A 14	4641-4156	BEUCHA	2	Dresden	71	22870	177	16592	194	41	17003	1888	822	698	2201	5609	3762	258
				2	Halle	99	22341	161	16269	194	42	16667	1902	758	674	2124	5457	3597	217
				4	Querschnitt	71	45211	338	32861	388	83	33670	3790	1580	1372	4325	11066	7359	475

Nr.	Straße	Zählstelle auf Bundesstraße		FS	IN-Richtung GG-Richtung Querschnitt	GT° GT° GT°	DTV-Kfz [Kfz/24h]	DTV-PV [Kfz/24h]					DTV-GV [Kfz/24h]					DTV-SV [Kfz/24h]	nicht klas- sifizier- bare Kfz
		Nummer	Name					Krad	Pkw	PkwA	Bus	Summe	Lfw	Lkw	LkwA	Satt	Summe		
11	B 92	5639-4201	ADORF	1	Oelsnitz	355	4105	31	3484	32	21	3568	216	138	51	124	530	334	7
				1	Adorf	354	4097	30	3480	32	20	3562	225	127	51	128	531	326	3
				2	Querschnitt	354	8202	61	6964	64	41	7130	442	265	102	252	1061	660	11
12	B 174	5344-4202	MARIENBERG	1	Marienber	148	3024	54	2407	49	9	2518	201	96	44	154	496	304	9
				1	BG Tschechien	148	3074	55	2451	48	10	2563	205	97	43	157	502	307	9
				2	Querschnitt	148	6098	109	4857	96	19	5082	406	194	87	311	998	611	18
13	B 175	4942-4203	ROCHLITZ	1	Rochlitz	355	2082	73	1625	18	12	1727	158	99	27	37	321	175	34
				1	Waldenburg	356	2049	51	1646	18	9	1724	161	91	18	45	315	163	11
				2	Querschnitt	355	4131	124	3270	36	21	3451	319	190	45	82	636	338	45
14	B 170	5148-4294	DIPPOLDISWALDE	1	Dippoldiswalde	357	4342	65	3734	44	48	3892	321	82	19	22	443	170	7
				1	Altenberg	354	4215	57	3631	41	48	3776	310	84	18	21	433	171	6
				2	Querschnitt	354	8557	122	7365	85	96	7668	631	165	37	43	876	341	13
15	B 87	4443-4205	TORGAU	1	Torgau	85	4437	14	3450	67	10	3541	324	154	95	304	876	562	19
				1	Eilenburg	85	4512	15	3489	68	10	3582	332	152	103	334	921	599	9
				2	Querschnitt	85	8949	29	6939	135	20	7123	657	305	198	638	1797	1161	29
16	B 169	4844-4206	DÖBELN	1	Riesa	310	5415	29	4252	52	15	4349	337	273	140	306	1056	734	10
				1	Döbeln	99	5827	23	4642	50	11	4726	361	281	148	302	1092	742	9
				2	Querschnitt	99	11242	52	8895	102	26	9075	698	554	288	608	2148	1476	19
17	B 6	4846-4207	MEISSEN	1	Oschatz	295	4812	51	4004	36	39	4129	345	138	61	135	678	373	4
				1	Meißen	295	4855	49	4133	35	39	4256	257	134	59	140	590	373	9
				2	Querschnitt	295	9667	99	8137	71	79	8386	601	272	120	275	1268	746	13
18	B 97	4551-4208	HOYERSWERDA	1	Hoyerswerda	288	5135	53	4354	55	32	4493	331	123	52	130	635	336	7
				1	Bernsdorf	288	5234	43	4470	56	30	4598	325	122	54	130	631	336	5
				2	Querschnitt	288	10369	96	8823	111	61	9091	655	244	106	260	1266	672	12
19	B 115	4755-4209	GÖRLITZ	1	Niesky	0	3949	15	3512	33	8	3568	201	118	36	24	379	186	2
				1	Görlitz	0	4327	16	3826	33	14	3888	223	142	45	28	437	228	2
				2	Querschnitt	0	8276	31	7337	66	22	7456	424	260	80	52	816	414	4
20	B 173	5242-4210	MITTELBACHER BERG	1	Chemnitz	358	2627	48	2224	15	19	2306	149	90	20	38	297	167	24
				1	Oberlungwitz	355	2416	44	2047	14	18	2122	139	85	17	28	268	147	26
				2	Querschnitt	355	5043	92	4271	29	37	4428	287	174	37	66	565	314	50
21	B 2	4740-4235	MARKKLEEBERG SÜD	2	Leipzig	322	20518	94	17202	163	36	17495	1428	548	306	706	2987	1596	36
				2	Großdeuben	323	20441	90	17027	164	39	17321	1550	528	312	705	3095	1585	25
				4	Querschnitt	322	40959	184	34229	327	76	34816	2978	1076	618	1411	6083	3181	61
23	B 6	4851-4212	BISCHOFSWERDA	1	Bautzen	0	4671	45	4020	31	47	4143	234	163	47	61	505	318	23
				1	Bischofswerda	0	4764	45	4124	32	57	4258	254	153	42	48	497	300	9
				2	Querschnitt	0	9435	90	8144	64	104	8402	488	317	89	109	1002	618	32
24	B 6	4853-4213	KUBSCHÜTZ	1	Löbau	360	5083	27	4012	51	24	4113	371	182	127	251	931	584	38
				1	Bautzen	360	4848	29	3857	45	24	3954	318	175	126	227	846	551	48
				2	Querschnitt	360	9931	56	7869	96	47	8068	689	358	252	478	1777	1135	86
26	B 101	5145-4215	FREIBERG	1	Freiberg	278	7969	53	7032	49	53	7187	366	221	65	106	758	445	24
				1	Brand-Erbisdorf	294	7892	55	6933	49	53	7089	390	227	67	104	788	451	14
				2	Querschnitt	278	15861	108	13965	98	106	14277	756	448	132	210	1546	896	38
27	B 101	5442-4216	AUE	2	Lauter/Sa.	326	8978	56	7912	52	37	8057	448	285	60	99	892	481	29
				1	Aue	326	8359	47	7198	56	34	7335	598	239	56	93	986	422	38
				3	Querschnitt	326	17337	102	15110	108	72	15392	1046	523	116	192	1878	903	67

Nr.	Straße	Zählstelle auf Bundesstraße		FS	IN-Richtung GG-Richtung Querschnitt	GT° GT° GT°	DTV-Kfz [Kfz/24h]	DTV-PV [Kfz/24h]					DTV-GV [Kfz/24h]					DTV-SV [Kfz/24h]	nicht klas- sifizier- bare Kfz
		Nummer	Name					Krad	Pkw	PkwA	Bus	Summe	Lfw	Lkw	LkwA	Satt	Summe		
28	B 172	5049-4217	HEIDENAU	1	Pirna	324	7787	110	6815	57	42	7024	457	210	34	50	752	336	12
					Dresden	324	8202	117	7187	60	42	7406	503	205	35	44	787	326	9
					Querschnitt	324	15989	227	14002	117	84	14430	960	415	69	94	1539	662	21
39	B 170	5048-4218	POSSENDORFER BERG	1	Dresden	350	6940	63	6055	65	46	6228	451	155	38	45	689	284	23
					Dippoldiswalde	350	6799	69	5867	62	44	6043	475	157	42	47	721	290	35
					Querschnitt	350	13739	132	11922	127	90	12271	926	312	80	92	1410	574	58
46	B 95	5544-4224	HAMMER- UNTERWIESENTHAL	1	Annaberg-Buchh.	357	1592	48	1346	7	24	1426	103	45	7	8	163	84	3
					Oberwiesenthal	358	1549	48	1331	7	23	1409	70	46	7	8	131	84	8
					Querschnitt	357	3141	96	2677	14	47	2835	174	91	14	16	295	168	11
52	B 107	4842-4225	GROSSBOTHEN	1	Grimma	333	2882	34	2463	29	17	2544	194	76	18	34	323	146	16
					Rochlitz	340	2892	37	2527	28	19	2610	151	72	18	31	271	140	10
					Querschnitt	333	5774	71	4989	57	36	5154	344	149	35	65	594	286	26
53	B 169	5441-4226	HUNDSHÜBEL	1	Schneeberg	350	2030	45	1713	15	14	1787	111	84	15	25	236	139	7
					Auerbach/Vogtl.	353	2026	57	1694	15	14	1779	126	78	16	24	244	131	3
					Querschnitt	350	4056	102	3407	30	28	3566	238	162	31	49	480	270	10
54	B 173	5241-4227	MÜLSEN ST. JACOB	1	Lichtenstein/Sa.	290	2413	29	2074	14	1	2119	117	94	28	48	288	172	7
					Zwickau	290	2500	35	2125	15	1	2177	142	100	29	48	319	178	4
					Querschnitt	290	4913	64	4199	30	3	4296	259	194	58	96	607	350	11
68	B 6	4641-4229	GERICHSHAIN	1	Borsdorf	353	6210	41	5353	56	5	5455	384	140	60	166	751	372	4
					Machern	353	6586	42	5653	60	5	5759	407	157	68	189	821	419	6
					Querschnitt	353	12796	83	11005	116	10	11214	791	298	128	356	1572	791	10
70	B 173	4947-4231	GRUMBACH	1	Kesselsdorf	355	4617	51	3877	37	7	3972	314	175	59	90	639	332	6
					Herzogswalde	356	4524	52	3795	38	8	3893	319	158	64	86	626	315	5
					Querschnitt	355	9141	103	7672	75	15	7865	633	333	123	176	1265	647	12
71	B 173	5538-4233	GROSSZÖBERN	1	Pirk	189	1148	9	1013	10	8	1041	53	25	9	17	105	60	2
					LG Bayern	191	1034	9	926	9	8	953	40	21	7	11	79	47	2
					Querschnitt	189	2182	19	1939	19	16	1994	93	46	17	28	184	107	5
72	B 169	5044-4230	HAINICHEN	1	Hainichen	354	2100	36	1686	24	3	1750	116	99	43	84	342	229	8
					Frankenberg	354	1987	34	1565	24	3	1627	112	109	46	88	355	246	5
					Querschnitt	354	4087	70	3252	48	6	3376	228	208	89	172	697	475	13
73	B 173	5340-4232	LICHTENTANNE	1	Zwickau	356	4242	49	3549	30	14	3642	269	164	70	87	590	335	10
					Schönfels	356	4216	50	3517	30	14	3610	283	155	75	87	600	331	6
					Querschnitt	356	8458	99	7065	60	28	7252	552	319	145	174	1190	666	16



Nr.	Straße	Zählstelle auf Staatsstraße		FS	IN-Richtung GG-Richtung Querschnitt	GT° GT° GT°	DTV-Kfz [Kfz/24h]	DTV-PV [Kfz/24h]					DTV-GV [Kfz/24h]					DTV-SV [Kfz/24h]	nicht klas- sifizier- bare Kfz
		Nummer	Name					Krad	Pkw	PkwA	Bus	Summe	Lfw	Lkw	LkwA	Satt	Summe		
25	S 243	5143-4214	RÖHRSDORF	1	Chemnitz	248	6309	66	5474	41	27	5608	377	166	52	92	687	337	14
				1	Leipzig	329	7113	55	6179	43	29	6307	363	219	54	114	751	417	55
				2	Querschnitt	248	13422	121	11653	85	56	11915	740	386	106	206	1438	754	70
29	S 242	5042-4251	HARTMANNSDORF	1	Burgstädt	355	4702	56	4012	36	22	4126	367	140	27	33	566	222	10
				1	Limb.-Oberfrohn	351	4788	49	4102	36	24	4211	346	156	27	39	569	247	9
				2	Querschnitt	351	9490	105	8114	72	46	8336	712	296	54	72	1135	469	19
30	S 302	5539-4252	ARNOLDSGRÜN	1	Schöneck/Vogtl.	232	1581	30	1342	16	8	1396	101	36	13	22	172	79	14
				1	Oelsnitz	232	1606	28	1357	15	7	1407	112	39	14	22	187	82	12
				2	Querschnitt	232	3187	58	2698	31	15	2803	213	74	27	44	358	161	26
31	S 309	5638-4253	TIEFENBRUNN	1	Adorf	352	947	14	844	11	2	871	49	14	3	5	72	24	5
				1	Tiefenbrunn	354	952	14	851	10	2	877	48	15	4	4	71	25	4
				2	Querschnitt	352	1899	29	1694	21	4	1748	97	29	7	9	142	49	9
32	S 100	4852-4254	PRISCHWITZ	1	Bautzen	353	1908	25	1563	18	18	1623	101	71	45	63	281	197	4
				1	Kamenz	354	1866	22	1525	18	18	1583	106	73	45	55	279	191	4
				2	Querschnitt	353	3774	47	3088	36	35	3207	207	144	91	118	560	388	8
33	S 165	5051-4255	KIRNITZSCHTAL	1	Sebnitz	350	973	15	806	6	26	853	76	17	1	2	96	46	24
				1	Bad Schandau	350	935	15	768	7	26	816	71	18	1	2	92	47	27
				2	Querschnitt	350	1908	30	1575	13	52	1669	147	35	2	4	188	93	51
34	S 95	4651-4261	WITTICHENAU 2	1	Hoyerswerda	255	1872	12	1562	21	14	1608	132	37	15	78	261	143	2
				1	Kamenz	293	1888	14	1569	22	12	1618	125	40	14	82	262	149	8
				2	Querschnitt	255	3760	26	3131	44	26	3226	257	77	30	159	524	292	10
35	S 87	4745-4257	RIESA	1	Riesa	269	1791	18	1599	11	1	1630	108	39	2	9	159	52	2
				1	Meißen	264	1741	18	1554	11	1	1584	99	38	2	15	153	56	3
				2	Querschnitt	264	3532	36	3152	22	3	3214	207	77	4	24	312	108	6
36	S 36	4843-4258	MINKWITZ	1	Leisnig	301	2607	27	2100	24	14	2164	214	90	29	63	396	196	47
				1	Hartha	301	2710	31	2175	25	13	2244	221	92	32	70	415	208	51
				2	Querschnitt	301	5317	58	4274	48	27	4408	435	182	61	134	811	404	98
37	S 38	4741-4262	GROSSPÖSNA	1	Leipzig	271	5335	39	4674	53	13	4779	327	117	33	75	553	238	4
				1	Grimma	298	5276	37	4628	52	13	4730	318	111	32	81	542	237	4
				2	Querschnitt	271	10611	76	9302	105	26	9509	645	228	65	156	1094	475	8
38	S 24	4543-4260	SITZENRODA	1	Torgau	289	1392	12	1112	21	11	1155	116	45	24	39	223	118	13
				1	Dahlen	289	1399	14	1112	20	11	1157	119	48	22	42	230	123	12
				2	Querschnitt	289	2791	26	2223	41	22	2312	235	92	46	81	454	241	25
64	S 177	5049-4264	SACHSENBRÜCKE	2	Dresden-Rossend	349	6037	59	5139	64	7	5269	411	215	53	78	757	353	12
				2	Pirna	349	6228	73	5256	66	9	5405	492	202	58	68	820	337	4
				4	Querschnitt	349	12265	132	10395	130	17	10673	903	417	111	145	1577	690	15

Nr.	Straße	Zählstelle am Grenzübergang		FS	IN-Richtung GG-Richtung Querschnitt	GT° GT° GT°	DTV-Kfz [Kfz/24h]	DTV-PV [Kfz/24h]					DTV-GV [Kfz/24h]					DTV-SV [Kfz/24h]	nicht klas- sifizier- bare Kfz
		Nummer	Name					Krad	Pkw	PkwA	Bus	Summe	Lfw	Lkw	LkwA	Satt	Summe		
40	A 4	4856-4112	LUDWIGSDORF	2	BG Polen	251	6196	13	3682	212	47	3953	565	359	271	1032	2228	1709	15
				2	Bautzen	323	5316	11	3133	175	36	3355	478	311	239	907	1936	1493	25
				4	Querschnitt	251	11512	24	6815	387	82	7308	1044	671	510	1939	4164	3202	41
41	B 92	5839-4219	SCHÖNBERG	1	Adorf	222	1217	21	992	10	3	1026	49	21	28	89	188	142	3
				1	BG Tschechien	223	1121	17	908	8	3	935	35	25	25	92	177	145	8
				2	Querschnitt	222	2338	38	1899	18	6	1961	84	47	53	181	365	287	11
42	B 95	5543-4220	OBERWIESENTHAL	1	Oberwiesenthal	270	918	33	800	7	6	846	49	10	2	5	65	22	8
				2	BG Tschechien	271	1009	35	885	8	9	937	57	7	2	3	70	21	3
				3	Querschnitt	270	1927	68	1685	14	15	1782	106	17	3	8	134	43	10
43	B 174	5445-4221	REITZENHAIN	1	Marienberg	252	2453	26	1981	38	4	2049	114	54	47	186	400	290	4
				1	BG Tschechien	268	2458	23	1979	39	4	2046	117	58	46	189	410	297	2
				2	Querschnitt	252	4911	49	3960	77	8	4095	231	111	92	375	810	587	6
45	B 172	5151-4223	SCHMILKA	1	BG Tschechien	345	1463	57	1318	14	3	1392	59	8	0	0	68	12	4
				1	Bad Schandau	342	1483	48	1341	13	4	1407	64	7	0	1	73	12	4
				2	Querschnitt	342	2946	105	2659	27	7	2798	123	15	1	1	140	24	8
55	B 170	5248-4228	ALTENBERG	1	BG Tschechien	244	1049	22	939	21	0	982	51	0	0	0	51	0	17
				1	Altenberg	244	998	22	894	20	0	936	48	0	0	0	48	0	14
				2	Querschnitt	244	2047	43	1834	41	0	1918	98	0	0	0	98	0	31
63	S 304	5640-4263	KLINGENTHAL	1	BG Tschechien	349	2411	41	2253	8	1	2303	59	9	1	1	70	11	39
				1	Klingenthal	352	2304	32	2166	8	1	2206	70	8	1	1	80	10	18
				2	Querschnitt	349	4715	72	4419	16	1	4509	130	16	2	2	149	21	57
77	A 17	5249-4122	BREITENAU- SCHÖNWALD (GÜG)	3	Dresden	357	4346	30	2315	187	309	2841	131	160	124	1022	1438	1615	68
				3	Prag	310	5081	42	2101	93	58	2294	327	281	570	1472	2650	2381	137
				6	Querschnitt	310	9427	72	4416	280	366	5134	458	441	695	2494	4088	3996	205
80	S 127	4454-4280	BAD MUSKAU	1	BG Polen	346	3426	19	3235	17	2	3273	94	12	4	2	112	20	41
				1	Weisswasser	354	3436	18	3234	17	3	3272	89	22	3	2	115	30	49
				2	Querschnitt	346	6862	37	6469	34	5	6545	182	34	6	4	227	50	90
81	K 841	4555-4281	PODROSCHE	1	BG Polen	56	401	2	373	3	0	377	6	6	0	0	12	6	12
				1	Podrosche	299	405	4	363	4	0	372	12	6	1	0	19	7	14
				2	Querschnitt	56	806	6	736	7	0	749	18	12	1	0	31	13	26
82	S 125	4856-4282	GÖRLITZ-STADTBRÜCKE	1	BG Polen	355	3240	22	3022	16	17	3076	115	18	1	1	135	37	29
				1	Görlitz	354	3280	17	3055	16	19	3107	125	19	1	1	146	39	27
				2	Querschnitt	354	6520	39	6077	31	36	6183	240	37	2	2	280	76	56
83	S 128	4955-4283	HAGENWERDER	1	BG Polen	265	739	6	688	4	1	698	26	7	1	1	34	9	7
				1	Hagenwerder	270	743	6	692	4	1	703	26	7	1	1	34	9	6
				2	Querschnitt	265	1482	11	1380	9	1	1401	51	13	2	1	68	18	13
84	S 146	5155-4284	ZITTAU-CHOPINSTR.	1	BG Polen	330	1091	12	1019	5	0	1037	36	7	0	0	43	8	11
				1	Zittau	339	967	9	884	3	1	897	18	9	1	0	27	10	43
				2	Querschnitt	330	2058	21	1903	8	1	1934	54	15	1	1	71	18	53
85	S 132	5154-4285	ZITTAU-FRIEDENSSTR.	2	BG Polen	352	3184	81	2899	18	2	3000	92	39	3	2	137	47	48
				1	Zittau	352	3101	28	2868	18	3	2917	108	33	3	3	146	42	38
				3	Querschnitt	352	6285	108	5767	36	6	5916	200	72	7	5	283	89	86
86	S 141	5053-4286	SEIFHENNERSDORF / WARNSDORF	1	BG Tschechien	298	2132	19	1993	11	10	2033	69	11	1	1	81	23	18
				1	Warnsdorf	184	2052	13	1928	8	8	1958	64	13	1	1	78	22	16
				2	Querschnitt	184	4184	33	3921	19	18	3991	133	24	1	1	160	45	33
87	S 139	5053-4287	SEIFHENNERSDORF / RUMBURG	1	BG Tschechien	203	581	11	533	7	0	551	18	3	0	0	21	3	9
				1	Warnsdorf	207	553	10	508	5	0	523	17	4	0	0	21	4	9
				2	Querschnitt	203	1134	21	1041	12	0	1074	35	6	0	0	42	7	17

Nr.	Straße	Zählstelle am Grenzübergang		FS	IN-Richtung GG-Richtung Querschnitt	GT° GT° GT°	DTV-Kfz [Kfz/24h]	DTV-PV [Kfz/24h]					DTV-GV [Kfz/24h]					DTV-SV [Kfz/24h]	nicht klas- sifizier- bare Kfz
		Nummer	Name					Krad	Pkw	PkwA	Bus	Summe	Lfw	Lkw	LkwA	Satt	Summe		
88	S 148	5053-4288	NEUGERSDORF / RUMBURG	1	BG Tschechien	288	1087	8	664	9	3	684	32	40	93	225	390	361	13
				1	Neugersdorf	288	1148	9	717	10	4	740	36	42	86	235	399	367	9
				2	Querschnitt	288	2235	17	1380	19	7	1423	69	82	179	460	789	728	22
89	S 116	4952-4289	SOHLAND	1	BG Tschechien	209	2245	16	2153	8	1	2177	39	3	0	0	42	4	26
				1	Sohland	214	2179	15	2097	7	0	2119	40	3	0	0	43	4	17
				2	Querschnitt	209	4424	31	4250	14	1	4296	79	6	1	1	86	8	43
90	S 154	5051-4290	SEBNITZ	1	BG Tschechien	12	1716	1	1625	1	0	1626	3	84	0	0	87	84	3
				1	Sebnitz	111	1934	9	1862	3	1	1875	26	6	1	1	34	8	25
				2	Querschnitt	12	3650	10	3487	4	1	3501	29	90	1	1	121	92	28
91	S 173	5149-4291	BAHRATAL	1	BG Tschechien	324	2207	24	2089	9	11	2133	44	12	1	1	57	25	17
				1	Bahratal	324	2181	23	2070	8	11	2112	44	9	1	1	55	22	14
				2	Querschnitt	324	4388	47	4158	17	23	4245	88	20	2	2	112	47	31
92	S 184	5248-4292	NEUREHEFELD	1	BG Tschechien	291	655	9	614	5	0	629	15	4	0	0	20	5	6
				1	Altenberg	287	665	10	622	5	0	637	16	4	0	0	20	5	7
				2	Querschnitt	287	1320	19	1237	11	1	1267	31	9	0	0	40	10	13
93	S 207	5346-4293	DEUTSCHEINSIEDEL GüG	1	Neuhausen	277	924	43	831	3	0	878	14	5	0	0	20	6	26
				2	GÜST	250	824	17	773	3	1	793	14	3	1	0	18	5	13
				3	Querschnitt	250	1748	60	1604	7	1	1672	28	8	1	1	38	11	38
95	S 262	5544-4295	BÄRENSTEIN	1	BG Tschechien	349	1692	23	1584	3	1	1611	38	13	1	1	53	16	27
				1	Bärenstein	350	1884	28	1774	3	0	1805	39	11	1	0	50	12	28
				2	Querschnitt	349	3576	50	3358	7	2	3417	77	23	2	1	103	28	56

## 4 GESCHWINDIGKEITEN

### 4.1 Geschwindigkeiten auf Bundesautobahnen (Mo-So)

Nr.	Straße	Zählstelle auf Bundesautobahn		IN-Richtung GG-Richtung	GT° GT°	V <sub>zul</sub> [km/h]	LV								Bus+PkwA		SGV								
		Nummer	Name				DTV° Kfz/24h	Geschwindigkeit [km/h]			Häufigkeit [%]				Geschw. [km/h]		DTV° Kfz/24h	Geschwindigkeit [km/h]			Häufigkeit [%]				
								V <sub>m</sub>	s	V <sub>85</sub>	>80	>100	>130	>160	V <sub>m</sub>	s		V <sub>m</sub>	s	V <sub>85</sub>	>70	>80	>90	>100	
1	A 14	4539-4101	RADEFELD	Leipzig Halle	358 356	130	21449 21157	109,9 110,4	28,5 28,0	144 143	89 90	52 53	26 25	6 6	87,9 86,9	12,4 12,3	4137 4123	85,7 84,1	7,8 7,8	90 89	99 97	83 75	12 8	4 3	
2	A 14	4742-4102	AMMELSHAIN	Dresden Leipzig	0 0	R130 R130																			
3	A 14	4945-4103	CHOREN	Dresden Leipzig	343 343	R130 R130	13033 12900	133,4 127,3	22,5 21,2	158 152	99 99	94 91	55 43	13 8	97,4 93,1	12,1 11,9	3233 3139	87,8 85,6	6,5 7,8	90 89	99 97	96 86	13 9	4 4	
5	A 4	4946-4105	RÖTHSCHÖNBERG	Dresden Chemnitz	316 327	R130 R130	32171 32107	137,7 139,1	25,0 22,7	>160 >160	99 100	95 97	62 65	19 18	98,5 100,1	12,5 11,7	6490 6322	87,8 88,2	7,5 7,1	91 92	99 99	96 96	16 17	5 6	
6	A 4	5044-4106	GERSDORF	Dresden Chemnitz	357 355	R130 R130	24879 24594	135,0 140,1	22,7 24,0	160 >160	99 100	95 97	57 65	14 20	95,6 99,2	11,0 11,7	4452 4408	87,7 88,4	7,4 7,2	90 92	99 100	94 96	13 17	6 6	
7	A 4	5142-4107	HOHENSTEIN	Chemnitz Gera	0 0	130 130																			
8	A 72	5242-4108	LEUKERSDORF	Chemnitz Zwickau	359 358	130 130	23011 23199	129,0 129,3	21,9 20,9	154 153	99 99	91 93	47 47	8 8	96,7 97,8	11,7 11,2	3024 2893	87,6 89,4	8,5 7,4	90 96	99 99	94 97	14 27	8 7	
9	A 72	5637-4109	HEINERSGRÜN	Plauen Hof	244 246	R130 R130	14623 14835	126,3 126,9	15,8 20,3	143 150	100 99	95 92	42 43	2 5	98,9 97,7	11,4 11,6	2693 2744	88,8 88,5	7,5 7,8	95 95	100 99	97 95	23 24	6 6	
10	A 4	4848-4120	DRESDEN - NORD (W)	AD Dresden-N Chemnitz	356 357	130 130	36839 36720	107,9 120,6									5158 5195	84,6 88,7							
22	A 13	4648-4111	SCHÖNFELD	Berlin Dresden	195 196	130 130	13134 13191	121,1 123,7	14,4 14,3	136 138	99 99	91 93	26 34	1 1	93,5 96,2	11,3 10,7	2134 2172	87,0 86,6	7,3 6,7	89 89	99 99	93 94	10 9	5 4	
47	A 72	5340-4113	HIRSCHFELD	Zwickau Plauen	351 356	R130 R130	15586 15745	125,1 130,1	22,4 20,8	150 154	98 99	88 93	40 49	7 8	93,1 99,1	11,8 11,2	2776 2726	85,7 89,3	7,7 7,0	89 96	99 99	89 97	8 31	4 5	
48	A 72	5439-4114	GOSPERSGRÜN	Zwickau Plauen	352 356	R130 R130	18369 18559	127,5 123,5	20,3 16,4	151 139	99 99	91 92	44 36	6 1	96,9 96,9	6,9 6,7	2982 3023	87,8 87,2	7,2 7,8	90 90	99 99	94 94	15 12	5 6	
49	A 4	4755-4115	KÖNIGSHAINER BERGE	Görlitz Plauen	0 0	80 80																			
50	A 4	4851-4116	BURKAU	Bautzen Dresden	355 356	R130 R130	13238 13019	129,0 126,1	19,7 19,8	152 149	99 99	94 91	48 41	7 5	99,2 95,4	12,0 10,9	2548 2588	89,4 87,1	7,6 8,2	95 90	99 99	97 92	22 13	7 7	
51	A 4	4849-4117	WACHAU	Görlitz Dresden	356 356	130 130	16674 12572	125,4 130,7	20,3 20,1	149 154	99 99	90 94	39 50	5 8	93,8 101,4	11,3 12,0	3079 3021	86,7 90,3	7,8 7,5	89 97	99 99	92 98	11 36	6 7	
56	A 17	4947-4118	GOMPITZ	E55 (PRAG) BAB A 4	339 342	100 100	19560 19330	115,7 113,8	14,9 15,7	131 130	99 98	85 82	16 14	0 0	93,9 91,9	10,5 10,5	3073 3284	87,4 86,5	7,5 8,2	90 90	99 99	93 90	12 12	6 6	
58	A 4	4848-4121	DRESDEN – NORD (O)	Görlitz Dresden-Nord	357 356	R130 130	21787 21915	118,7 110,8									3469 3348	86,8 84,8							
59	A 13	4848-4119	DRESDEN – NORD (N)	Berlin (N) Dresden-Nord	358 355	130 120	17845 17867	116,3 99,5									2462 2555	86,2 80,5							

### 4.2 Geschwindigkeiten auf Bundesstraßen (Mo-So)

Nr.	Straße	Zählstelle auf Bundesstraße		IN-Richtung GG-Richtung	GT° GT°	V <sub>zul</sub> [km/h]	Pkw		SV		V <sub>15</sub> [km/h]	V <sub>85</sub> [km/h]	Kfz Häufigkeit [%]			
		Nummer	Name				DTV° [Kfz/24h]	V <sub>m</sub> [km/h]	DTV° [Kfz/24h]	V <sub>m</sub> [km/h]			>60	>80	>100	>120
12	B 174	5344-4202	MARIENBERG	Marienberg BG Tschechien	148 148	100 100	2344 2374	71,6 76,7	355 360	68,1 70,0	61 64	85 90	90 93	22 38	3 5	1 1
13	B 175	4642-4203	ROCHLITZ	Rochlitz Waldenburg	355 356	50 50	1626 1647	64,7 52,0	175 163	58,4 48,6	34 11	77 62	74 19	9 1	1 0	0 0
19	B 115	4755-4209	GÖRLITZ	Niesky Oberlungwitz	0 0	100 100										

Nr.	Straße	Zählstelle auf Bundesstraße		IN-Richtung GG-Richtung	GT° GT°	V <sub>zul</sub> [km/h]	LV								Bus+PkwA		SGV								
		Nummer	Name				DTV° Kfz/24h	Geschwindigkeit [km/h]			Häufigkeit [%]				Geschw. [km/h]		DTV° Kfz/24h	Geschwindigkeit [km/h]			Häufigkeit [%]				
								V <sub>m</sub>	s	V <sub>85</sub>	>60	>80	>100	>120	V <sub>m</sub>	s		V <sub>85</sub>	>50	>60	>70	>80			
11	B 92	5639-4201	ADORF	Oelsnitz Adorf	355 354	100 70	3741 3744	63,9 62,9	7,5 7,4	72 70	72 66	2 2	0 0	0 0	59,3 58,5	7,5 6,7	314 306	58,5 57,3	6,6 5,7	67 65	93 91	38 30	3 1	0 0	
14	B 170	5148-4294	DIPPOLDISWALDE	Dippoldiswalde Altenberg	357 354	50 50	4130 4012	65,3 63,4	10,5 8,7	76 72	70 65	7 3	0 0	0 0	61,2 61,0	9,8 7,0	122 123	58,8 58,2	11,6 8,4	69 67	86 87	50 42	10 4	1 0	
15	B 87	4443-4205	TORGAU	Torgau Eilenburg	85 85	70 70	3805 3792	82,6 92,2	13,4 12,5						77,2 80,5	10,8 9,7	671 669	70,6 71,4	7,1 7,0						
16	B 169	4844-4206	DÖBELN	Riesa Döbeln	310 99	100 100	4614 4787	67,0 74,3	14,8 12,0	84 87	64 89	20 31	1 2	0 0	64,7 70,8	15,1 9,9	717 722	63,9 66,6	11,4 7,7	75 75	85 98	77 85	26 27	4 4	
17	B 6	4846-4207	MEISSEN	Oschatz Meißen	295 295	70 70	4326 4388	61,8 54,6	10,4 8,5	72 63	51 21	5 1	1 0	0 0	54,3 50,6	11,2 8,4	333 336	58,4 54,5	8,3 6,9	67 62	89 77	39 18	6 1	1 0	
18	B 97	4551-4208	HOYERSWERDA	Hoyerswerda Bernsdorf	288 288	50 50	4650 4772	53,2 53,8	6,7 7,0	59 60	10 13	0 0	0 0	51,6 51,7	6,9 6,9	301 303	52,6 52,5	7,0 6,8	59 59	76 74	7 7	0 1	0 0		
21	B 2	4740-4235	MARKKLEEBERG SÜD	Leipzig Gera	322 323	100 100	18677 18655	103,1 104,7	13,9 14,2	118 119	100 100	96 96	58 63	9 11	87,1 88,0	11,5 11,7	1558 1545	78,2 79,1	8,4 8,8	87 88	100 100	99 99	81 82	47 53	
23	B 6	4851-4212	BISCHOFSWERDA	Bautzen Bischofswerda	0 0	100 100																			
26	B 101	5145-4215	FREIBERG	Freiberg Brand-Erbisdorf	278 294	70 70	7187 7161	56,1 57,1	9,0 9,4	66 67	30 34	1 1	0 0	0 0	52,1 51,4	9,8 8,3	381 394	53,7 52,9	8,3 7,9	61 60	74 66	17 15	1 2	0 0	
27	B 101	5442-4216	AUE	Lauter/Sa. Aue	326 326	100 70	8396 7849	66,0 62,3	8,7 8,3	76 70	79 66	4 1	0 0	0 0	61,6 55,1	8,9 9,3	445 389	60,6 50,9	8,6 11,4	69 63	92 59	56 22	9 2	1 0	
28	B 172	5049-4217	HEIDENAU	Pirna Dresden	324 324	60 60	7344 7775	54,4 57,4	6,0 6,3	60 65	13 29	0 0	0 0	0 0	52,1 53,5	6,1 6,0	289 278	51,8 53,6	6,4 6,0	58 59	66 78	6 10	0 0	0 0	
39	B 170	5048-4218	POSSENDORFER BERG	Dresden Dippoldiswalde	350 350	40 50	6589 6433	39,3 60,8	5,7 8,8	44 70	0 50	0 2	0 0	0 0	39,5 51,4	5,3 7,3	239 247	39,7 46,3	5,6 10,1	47 57	2 37	0 7	0 1	0 0	
46	B 95	5544-4224	HAMMER- UNTERWIESENTHAL	Annaberg-B. Oberwiesenthal	357 358	50 50	1501 1454	57,5 55,9	10,1 9,0	67 65	34 26	2 1	0 0	0 0	54,4 53,8	9,0 7,5	60 61	55,5 54,4	10,3 9,1	65 62	80 77	25 19	5 3	1 1	
52	B 107	4842-4225	GROSSBOTHEN	Grimma Rochlitz	333 340	50 50	2711 2734	48,1 49,4	9,0 8,4	57 58	7 8	0 0	0 0	0 0	44,7 46,6	10,5 9,8	130 122	46,6 47,9	9,3 8,1	56 57	34 42	4 3	1 0	0 0	
53	B 169	5441-4226	HUNDSHÜBEL	Schneeberg Auerbach/Vogtl.	350 353	50 50	1871 1876	57,9 60,5	12,6 13,4	69 73	42 54	3 5	0 0	0 0	55,5 56,3	10,5 10,4	124 117	55,3 56,0	9,7 9,6	65 66	79 82	27 32	4 4	0 0	
54	B 173	5241-4227	MÜLSEN ST. JACOB	Lichtenstein/Sa. Zwickau	290 290	70 70	2208 2271	86,3 89,9	13,9 14,7	99 113	98 98	69 77	13 21	1 2	78,1 80,8	12,0 12,1	172 174	72,0 72,9	8,9 9,4	81 83	99 98	94 95	59 60	16 22	

Nr.	Straße	Zählstelle auf Bundesstraße		IN-Richtung	GT°	V <sub>zul</sub> [km/h]	LV								Bus+PkwA		SGV									
		Nummer	Name				GG-Richtung	GT°	Kfz/24h	Geschwindigkeit [km/h]			Häufigkeit [%]				Geschw. [km/h]		Kfz/24h	Geschwindigkeit [km/h]			Häufigkeit [%]			
										V <sub>m</sub>	s	V <sub>85</sub>	>60	>80	>100	>120	V <sub>m</sub>	s		V <sub>m</sub>	s	V <sub>85</sub>	>50	>60	>70	>80
68	B 6	4641-4229	GERICHSHAIN	Borsdorf	353	100	5780	78,0	15,3	92	88	44	6	1	71,0	14,4	365	66,8	12,0	78	89	80	39	9		
				Machern	353	100	6104	79,0	14,5	93	91	47	6	1	73,4	12,5	412	67,7	11,7	79	89	79	46	11		
70	B 173	4947-4231	GRUMBACH	Kesselsdorf	355	100	4257	76,4	12,9	89	91	38	3	0	70,0	12,1	327	64,0	10,3	75	93	67	26	5		
				Herzogswalde	356	100	4177	77,6	13,1	90	93	41	4	0	71,7	10,9	309	67,9	8,9	77	97	87	37	7		
71	B 173	5538-4233	GROSSZÖBERN	Pirk	189	70	1062	56,1	9,0	66	27	1	0	0	48,9	11,7	49	52,6	11,6	63	70	20	2	0		
				LG Bayern	191	70	909	53,1	8,8	61	17	1	0	0	47,5	10,0	37	49,1	9,7	59	50	9	1	0		
72	B 169	5044-4230	HAINICHEN	Hainichen	354	100	1842	72,7	11,0	83	93	20	2	0	68,8	10,3	226	67,0	7,9	76	98	87	30	4		
				Frankenberg	354	100	1714	73,1	12,1	85	92	22	2	0	69,1	10,0	243	66,3	7,9	75	98	84	26	4		
73	B 173	5340-4232	LICHTENTANNE	Zwickau	356	70	3875	53,0	7,8	60	14	0	0	0	50,2	8,0	321	51,8	6,6	59	63	8	1	0		
				Schönfels	356	70	3856	56,4	9,0	66	30	1	0	0	49,6	10,6	317	53,2	7,6	60	72	14	1	0		

### 4.3 Geschwindigkeiten auf Staatsstraßen (Mo-So)

Nr.	Straße	Zählstelle auf Staatsstraße		IN-Richtung	GT°	V <sub>zul</sub>	LV								Bus+PkwA		SGV									
		Nummer	Name				GG-Richtung	GT°	Kfz/24h	Geschwindigkeit [km/h]			Häufigkeit [%]				Geschw. [km/h]		Kfz/24h	Geschwindigkeit [km/h]			Häufigkeit [%]			
										V <sub>m</sub>	s	V <sub>85</sub>	>60	>80	>100	>120	V <sub>m</sub>	s		V <sub>m</sub>	s	V <sub>85</sub>	>50	>60	>70	>80
25	S 243	5143-4214	RÖHRSDORF	Chemnitz Leipzig	248 329	100 100	6392 6656	77,8 75,6	14,9 13,2	91 89	92 90	43 34	5 3	1 0	70,9 68,4	12,6 10,6	337 387	67,8 66,2	10,2 8,8	78 76	97 97	86 79	38 29	9 6		
29	S 242	5042-4251	HARTMANNSDORF	Burgstädt Limbach-Oberfr.	355 351	50 50	4436 4490	53,4 53,2	7,9 6,4	61 59	16 11	0 0	0 0	0 0	50,9 50,1	7,4 6,1	200 222	50,4 49,9	7,1 7,1	58 58	54 51	6 5	0 1	0 0		
30	S 302	5539-4252	ARNOLDSDORF	Schöneck/Vogtl. Oelsnitz	232 232	70 70	1530 1550	80,6 78,5	14,4 15,0	94 93	95 94	50 41	7 7	1 1	74,2 72,6	14,6 12,5	74 78	70,5 69,7	10,7 10,2	80 80	97 97	91 90	54 46	14 14		
31	S 309	5638-4253	TIEFENBRUNN	Adorf Tiefenbrunn	352 354	100 100	912 914	75,1 76,9	12,4 13,0	88 90	90 91	34 40	2 4	0 0	65,0 68,4	14,3 12,4	22 23	59,8 61,5	14,0 12,2	72 74	82 85	54 60	18 22	3 4		
32	S 100	4852-4254	PRISCHWITZ	Bautzen Kamenz	353 354	100 100	1691 1656	66,6 71,3	11,6 10,8	78 82	71 88	11 18	1 1	0 0	62,6 64,4	10,5 9,2	181 175	58,7 63,1	9,6 8,1	68 70	84 95	47 69	7 15	1 2		
34	S 95	4651-4261	WITTICHENAU 2	Hoyerswerda Kamenz	255 293	50 50	1762 1723	53,7 59,5	12,4 12,5	67 73	28 46	3 5	0 0	0 0	45,8 52,2	13,8 11,8	135 134	55,1 57,7	10,2 10,5	66 68	77 82	30 44	4 7	0 1		
35	S 87	4745-4257	RIESA	Riesa Meißen	269 264	100 100	1707 1656	82,1 83,8	16,8 15,4	99 99	93 95	54 60	12 12	2 1	74,2 75,4	14,0 11,8	49 51	69,7 69,6	13,5 12,0	82 80	95 95	85 88	45 45	17 16		
36	S 36	4843-4258	MINKWITZ	Leisnig Hartha	352 301	100 100	2400 2507	65,7 61,8	9,1 10,6	76 73	76 54	6 5	0 0	0 0	60,3 58,6	12,7 11,8	189 208	59,8 56,2	9,8 9,2	68 66	93 84	52 30	8 4	1 0		
37	S 38	4741-4262	GROSSPÖSNA	Leipzig Grimma	271 298	100 100	5023 4977	73,8 75,9	10,5 10,2	85 87	93 95	25 31	1 1	0 0	69,5 69,9	9,5 8,6	222 224	66,3 66,8	8,3 7,9	75 76	97 97	85 86	27 32	4 4		
38	S 24	4543-4260	SITZENRODA	Torgau Dahlen	289 289	60 60	1180 1181	65,6 66,2	10,4 10,1	77 77	71 75	7 8	0 0	0 0	60,0 59,7	10,7 10,7	101 100	58,9 59,8	8,8 9,0	68 68	90 91	45 52	6 8	1 1		
64	S 177	5049-4264	SACHSENBRÜCKE	Dresden-Ross. Pirna	349 349	100 100	5619 5831	101,7 102,2	13,9 14,0	117 119	100 100	96 96	51 53	8 8	86,8 87,6	11,8 11,1	346 328	81,0 81,5	8,8 8,2	88 88	100 100	99 99	89 90	59 62		

Nr.	Straße	Zählstelle auf Staatsstraße		IN-Richtung	GT°	V <sub>zul</sub>	LV								Bus+PkwA		SGV									
		Nummer	Name				GG-Richtung	GT°	Kfz/24h	Geschwindigkeit [km/h]			Häufigkeit [%]				Geschw. [km/h]		Kfz/24h	Geschwindigkeit [km/h]			Häufigkeit [%]			
										V <sub>m</sub>	s	V <sub>85</sub>	>20	>30	>40	>50	V <sub>m</sub>	s		V <sub>m</sub>	s	V <sub>85</sub>	>20	>30	>40	>50
33	S 165	5051-4255	KIRNITZSCHATAL	Sebnitz Bad Schandau	350 350	50 50	898 857	40,3 38,4	8,1 7,8	49 49	99 99	94 90	48 38	9 6	36,8 36,8	9,0 6,7	21 21	38,4 38,5	10,2 9,0	49 49	96 97	88 90	40 37	8 8		

### 4.4 Geschwindigkeiten an Grenzübergängen (Mo-So)

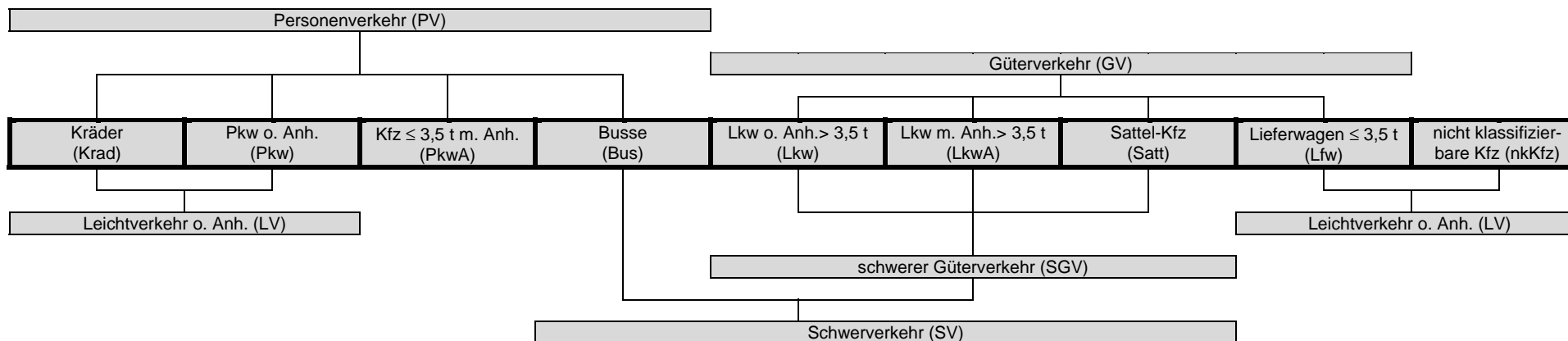
Nr.	Straße	Zählstelle auf Bundesautobahn		IN-Richtung	GT°	V <sub>zul</sub> [km/h]	LV								Bus+PkwA		SGV									
		Nummer	Name				GG-Richtung	GT°	DTV° Kfz/24h	Geschwindigkeit [km/h]			Häufigkeit [%]				Geschw. [km/h]		DTV° Kfz/24h	Geschwindigkeit [km/h]			Häufigkeit [%]			
										V <sub>m</sub>	s	V <sub>85</sub>	>80	>100	>130	>160	V <sub>m</sub>	s		V <sub>m</sub>	s	V <sub>85</sub>	>70	>80	>90	>100
40	A 4	4856-4112	LUDWIGSDORF (GÜG)	BG Polen	251	80	5355	82,6	19,9	105	50	18	2	0	76,8	14,6	1975	76,3	12,1	88	70	44	5	2		
				Bautzen	323	80	3459	76,2	17,4	96	35	10	1	0	70,8	13,5	1482	68,1	12,0	81	44	17	2	1		

Nr.	Straße	Zählstelle auf Bundesstraße		IN-Richtung	GT°	V <sub>zul</sub> [km/h]	LV								Bus+PkwA		SGV									
		Nummer	Name				GG-Richtung	GT°	DTV° Kfz/24h	Geschwindigkeit [km/h]			Häufigkeit [%]				Geschw. [km/h]		DTV° Kfz/24h	Geschwindigkeit [km/h]			Häufigkeit [%]			
										V <sub>m</sub>	s	V <sub>85</sub>	>20	>30	>40	>50	V <sub>m</sub>	s		V <sub>m</sub>	s	V <sub>85</sub>	>20	>30	>40	>50
41	B 92	5839-4219	SCHÖNBERG (GÜG)	Adorf	222	50	1102	55,1	8,5	>50	100	98	96	80	49,2	9,7	143	46,6	7,1	>50	100	99	86	29		
				BG Tschechien	223	50	1000	57,1	8,8	>50	100	98	96	85	51,4	8,8	148	49,1	7,1	>50	100	99	92	46		
42	B 95	5543-4220	OBERWIESENTHAL (GÜG)	Oberwiesenthal	270	30	873	39,2	12,0	>50	98	75	43	18	35,5	11,2	16	34,5	11,7	49	90	63	30	9		
				BG Tschechien	271	30	970	48,0	9,8	>50	100	97	80	41	43,9	8,2	12	42,3	10,3	>50	98	86	62	23		
43	B 174	5445-4221	REITZENHAIN (GÜG)	Marienberg	252	60	2128	52,0	7,1	>50	100	100	97	60	50,2	8,0	287	47,6	7,5	>50	100	98	86	36		
				BG Tschechien	268	50	2088	51,5	7,4	>50	100	100	96	56	49,4	8,1	296	47,4	7,9	>50	100	98	84	35		
55	B 170	5248-4228	ALTENBERG (GÜG)	BG Tschechien	244	50	1033	58,1	11,0	>50	100	100	99	76	54,8	12,6	0									
				Altenberg	244	50	984	58,8	10,0	>50	100	100	99	82	56,4	10,3	0									
45	B 172	5151-4223	SCHMILKA (GÜG)	BG Tschechien	345	15	1428	48,5	7,9	>50	99	98	90	41	46,5	7,6	9	46,6	8,8	>50	100	97	80	34		
				Bad Schandau	342	15	1449	42,7	6,5	50	99	97	70	10	40,1	5,9	9	40,2	7,4	49	99	90	57	6		

Nr.	Straße	Zählstelle auf Staatsstraße		IN-Richtung	GT°	V <sub>zul</sub> [km/h]	LV								Bus+PkwA		SGV									
		Nummer	Name				GG-Richtung	GT°	DTV° Kfz/24h	Geschwindigkeit [km/h]			Häufigkeit [%]				Geschw. [km/h]		DTV° Kfz/24h	Geschwindigkeit [km/h]			Häufigkeit [%]			
										V <sub>m</sub>	s	V <sub>85</sub>	>20	>30	>40	>50	V <sub>m</sub>	s		V <sub>m</sub>	s	V <sub>85</sub>	>20	>30	>40	>50
63	S 304	5640-4263	KLINGENTHAL	Klingenthal	349	50	2363	34,8	6,6	46	98	79	18	2	32,5	7,0	11	31,2	10,5	45	88	59	16	2		
				Grenze(CS)	352	50	2275	39,5	5,9	49	100	96	45	3	35,8	6,3	9	34,4	9,7	48	93	70	28	3		



## 5 FAHRZEUGARTEN UND FAHRZEUGGRUPPEN



## 6 ABKÜRZUNGEN

*	Wert geschätzt	+	Daten nicht plausibel
O	Daten mit denen des Vorjahres nicht vergleichbar	-	keine Daten des Vorjahres vorhanden
BG	Bundesgrenze	LG	Landesgrenze
GÜG	Grenzübergang	FS	Anzahl Fahrstreifen an der Zählstelle
GT	Anzahl Tage mit mindestens 12 auswertbaren Stundenwerten	GT°	Anzahl Tage mit vollständiger plausibler Registrierung
DTV	durchschnittliche tägliche Verkehrsstärke in Kfz/24h	DTV°	DTV, nur der Kfz, deren Geschwindigkeit registriert wurde, in Kfz/24h
Q <sub>max</sub>	höchste tägliche Verkehrsstärke in Kfz/24h	q <sub>max</sub>	höchste stündliche Verkehrsstärke in Kfz/h
M <sub>t</sub>	mittlere stündliche Verkehrsstärke zwischen 6:00 und 22:00 Uhr in Kfz/h	M <sub>n</sub>	mittlere stündliche Verkehrsstärke zwischen 22:00 und 6:00 Uhr in Kfz/h
p <sub>t</sub>	Anteil Schwerverkehr an M <sub>t</sub> zwischen 6:00 und 22:00 Uhr in %	p <sub>n</sub>	Anteil Schwerverkehr an M <sub>n</sub> zwischen 22:00 und 6:00 Uhr in %
V <sub>zul</sub>	zulässige Höchstgeschwindigkeit in km/h (R: Richtgeschwindigkeit)	V <sub>m</sub>	mittlere Geschwindigkeit in km/h
V <sub>85</sub>	Geschwindigkeit, die von 85% aller Kfz nicht überschritten wird, in km/h	V <sub>15</sub>	Geschwindigkeit, die von 15% aller Kfz nicht überschritten wird, in km/h
S	Standardabweichung der mittleren Geschwindigkeit in km/h	>100	Überschreitungshäufigkeit von 100 km/h in %