

Grenzen



- Bundesgrenze
- Landesgrenze
- Kreisgrenze, Grenze einer kreisfreien Stadt
- Gemeindegrenze



- Grenzübergang (vorhanden/geplant)

Verkehrsnetz



- Bundesautobahn /
Autobahn (Republik Polen, Tschechische Republik)
- Bundesautobahn in Planung

AK AD AS

- Autobahnkreuz, -dreieck, -anschlussstelle



- Europastr.-Nr., BAB-Knoten-Nr.




- Bundesstraße, (2- und mehrstreifige Bundesstraße)



- Bundesstraße in Planung



- Fernstraße (Republik Polen, Tschechische Republik)



- Staatsstraße



- Staatsstraße in Planung



- Kreisstraße



- Gemeindestraße



- Flughafen

Überregionale Eisenbahnstruktur



- elektrifiziert / nicht elektrifiziert

Regionale Eisenbahnstruktur



- elektrifiziert / nicht elektrifiziert

Bebauung

Treuen

- Stadt

Eich/Sa.

- Stadtteil

Mühlental

- Gemeinde

Marienberg

- Gemeindeteil

Geographische Koordinaten
12° 10' geographische Länge
50° 30' geographische Breite

Blattnummerierung der
topographischen Karten
4948 TK 25 (1 : 25 000)

Maßstab 1 : 200 000



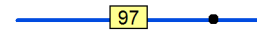
1 cm auf der Karte entspricht 2 km in der Natur

Zeichenerklärung

Verkehrsmengendarstellung



Bundesautobahn mit Zählstelle



Bundesstraße mit Zählstelle

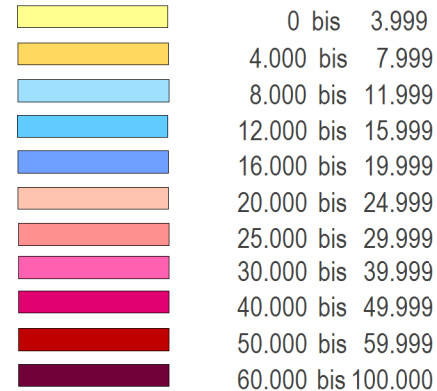


Staatsstraße mit Zählstelle

4850

Blatt-Nr. der topographischen Karte TK 25

Bänder des durchschnittlichen täglichen Verkehrs im Jahresmittel (DTV)



Dauerzählstelle

1207
4617
3 %

Nummer der Zählstelle

DTV-Kfz-Verkehr

Schwerverkehrsanteil am DTV-Kfz

1107*
4010
4 %

Datenerhebung durch Sperrung,
Umleitung oder Baustellen
beeinflusst

Impressum

Herausgeber:

Sächsischen Staatsministeriums für
Wirtschaft, Arbeit und Verkehr

Datengrundlage:

Straßeninformationsbank Sachsen
Fortführungsstand 01.07.2015;
ATKIS®-Basis-DLM: Staatsbetrieb Geobasisinformation
und Vermessung Sachsen 2014;
Straßenverkehrszählung Deutschland 2015;
Dauerzählstellen Sachsen 2015

Entwicklung, Redaktion und Herstellung:

LIS: Gesellschaft für Verkehrswesen und
ingenieurtechnische Dienstleistungen mbH,
Bereich Straßeninformationssysteme inkl. Kartografie;
Bereich Straßenerhaltung, -verkehrstechnik,
Arbeitssicherheit

Druck:

DBM Druckhaus Berlin-Mitte GmbH

Diese Karte ist gesetzlich geschützt. Vervielfältigung nur mit Erlaubnis des Herausgebers.
Als Vervielfältigung gelten z. B. Nachdruck, Fotokopie, Mikroverfilmung, Digitalisierung, Scannen
sowie Speicherung auf Datenträger. Änderungen und thematische Ergänzungen durch den Herausgeber.