




















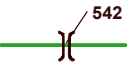










Zeichenerklärung

	A 17 > Bundesautobahn mit Bezeichnung und Stationierungsrichtung		B 172 > Bundesstraße in Gemeindebaulast		B 172 > 2-bahnige Bundesstraße
	B 172 > Bundesstraße mit Bezeichnung und Stationierungsrichtung		S 173 > Staatsstraße in Gemeindebaulast		S 177 > 2-bahnige Staatsstraße
	S 171 > Staatsstraße mit Bezeichnung und Stationierungsrichtung		K 8772 > Kreisstraße in Gemeindebaulast		K 6708 > 2-bahnige Kreisstraße
	K 8741 > Kreisstraße mit Bezeichnung und Stationierungsrichtung		Netznoten mit Nummer		Straßengrenz- übergang
	Nummer des Messtischblattes		Bahnlinie mit Bahnhof		Eisenbahngrenz- übergang
2.096	Abschnittslänge		Hochspannungsleitung		Wasserstraßengrenz- übergang
	Freie Strecke in der Baulast der Bundesrepublik Deutschland bzw. des Freistaates Sachsen mit Unterhaltungslast bei der LH Dresden; per UI-Vereinbarung an den Landkreis Sächs. Schweiz - Ostergebirge übertragen		Ortsdurchfahrt		Staatsgrenze
	Wohnbauflächen, Gebäude; Kerngebiete der Siedlungsflächen		Brücke oberhalb der Fahrbahnoberkante mit Bauwerksnummer		Landesgrenze
	Höhenlinien		Brücke unterhalb der Fahrbahnoberkante mit Bauwerksnummer		Kreisgrenze
			Gewässer		Gemeindegrenze
					Wald, Forst, Gehölz

Maßstab 1 : 50 000



Impressum

Herausgeber:

Sächsisches Staatsministerium für
Wirtschaft, Arbeit und Verkehr

Entwicklung, Redaktion und Erstellung:

LIST GmbH,
Abteilung 3 - Fachinformationssysteme und Verkehr

Datengrundlage:

Straßeninformationsbank Sachsen
Stand Straßennetz: 01.01.2017

Diese Karte ist gesetzlich geschützt. Vervielfältigung mit Erlaubnis des Herausgebers. Als Vervielfältigung gelten z.B. Nachdruck, Fotokopie, Mikroverfilmung, Digitalisierung, Scannen, sowie Speicherung auf Datenträger.

Darstellung auf der Grundlage der Topographischen Karten 1 : 50 000 mit Genehmigung des Staatsbetriebes Geobasisinformation und Vermessung Sachsen (GeoSN).

Änderungen und thematische Ergänzungen durch den Herausgeber. Jede weitere Vervielfältigung bedarf der Erlaubnis des GeoSN.

Diesem Produkt liegen Daten des Amtlichen Topographisch-Kartographischen Informationssystems ATKIS® zugrunde.