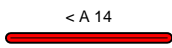

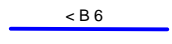
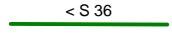








Zeichenerklärung

Verkehrsnetz

	Bundesautobahn mit Bezeichnung und Stationierungsrichtung
	geplante Bundesautobahn
	Bundesstraße mit Bezeichnung und Stationierungsrichtung
	Staatsstraße mit Bezeichnung und Stationierungsrichtung
	Kreisstraße







Grenzen

	Kreisgrenze
	Niederlassungsgrenze
	Landesgrenze
	Anfang- bzw. Ende des Zuständigkeitsbereiches
	Nummer der AM mit Bezeichnung Grenzübergang (Bundesautobahn)

Orte

Thum	Stadt
FREIBERG	Kreisstadt
DRESDEN	kreisfreie Stadt

Umleitungen

	Bedarfsumleitung
	
	Nummer der Bedarfsumleitung mit integriertem Richtungspfeil
	Autobahnanschlussstelle mit Betriebskilometerangabe
	Autobahndreieck mit Betriebskilometerangabe
	Autobahnkreuz mit Betriebskilometerangabe

Impressum

Herausgeber:

Hrsg. im Auftrag des Sächsischen Staatsministeriums für Wirtschaft und Arbeit, Abteilung Verkehr, durch die LIST GmbH Rochlitz

Datengrundlage:

Straßeninformationsbank Sachsen
Stand Straßennetz: 01.01.2016

Diese Karte ist gesetzlich geschützt. Vervielfältigung nur mit Erlaubnis der LIST GmbH. Als Vervielfältigung gelten z. B. Nachdruck, Fotokopie, Mikroverfilmung, Digitalisierung, Scannen sowie Speicherung auf Datenträger.

Änderungen und thematische Ergänzungen durch den Herausgeber.

Jede weitere Vervielfältigung bedarf der Erlaubnis des Landesvermessungsamtes Sachsen.

Diesem Produkt liegen Daten des Amtlichen Topographisch-Kartographischen Informationssystems ATKIS® zugrunde.